

SLUŽBENE NOVINE OPĆINE KOSTRENA

Godina 5 - broj 7

Srijeda, 20. lipnja 2018. g.

ISSN 1849-4900

SADRŽAJ

OPĆINSKO VIJEĆE

- | | | |
|-----|--------------------------------------------------------------------------------------------------------------------------------------|-----|
| 27. | Odluka o izboru članova Savjeta mladih Općine Kostrena | 242 |
| 28. | Odluka o razrješenju i imenovanju člana Vijeća za davanje koncesijskog odobrenja na pomorskom dobru | 242 |
| 29. | Odluka o agrotehničkim mjerama i mjerama za uređivanje i održavanje poljoprivrednih rudina na području Općine Kostrena | 243 |
| 30. | Zaključak o utvrđivanju Programa raspolaganja poljoprivrednim zemljištem u vlasništvu Republike Hrvatske na području Općine Kostrena | 246 |
| 31. | Zaključak o prijedlogu za imenovanje suca porotnika Općinskog suda u Rijeci | 346 |
| 32. | Odluka o izmjeni Odluke o usvajanju i objavi Registra nerazvrstanih cesta na području Općine Kostrena | 346 |

OPĆINSKI NAČELNIK

- | | | |
|-----|-------------------------------------------------------------------------|-----|
| 9. | Pravilnik o prikupljanju, obradi, korištenju i zaštiti osobnih podataka | 351 |
| 10. | Odluka o imenovanju službenika za zaštitu osobnih podataka | 360 |

OPĆINSKO VIJEĆE

27.

Na temelju članka 34. Statuta Općine Kostrena ("Službene novine Općine Kostrena" broj 2/18) i članka 4. stavak 1. Odluke o osnivanju Savjeta mladih Općine Kostrena („Službene novine Primorsko-goranske županije“ broj 17/14, „Službene novine Općine Kostrena“ broj 2/15), Općinsko vijeće Općine Kostrena na sjednici održanoj 19. lipnja 2018. donijelo je

ODLUKU
o izboru članova Savjeta mladih Općine Kostrena

Članak 1.

U Savjet mladih Općine Kostrena (u nastavku: Savjet mladih) izabiru se:

1. MARKO LUKEŠ,
zamjenik IVAN RUBINIĆ
2. TOMISLAV ŠTIMAC,
zamjenica ANDREA GRDAKOVIĆ
3. EMA RIZONIKO,
zamjenica JELENA MRAK
4. PEÉR BILOBRK,
zamjenica MARINA MRAK
5. HRVOJE FRANIĆ,
zamjenica NINA RADOLOVIĆ.

Članak 2.

Mandat članova Savjeta mladih je tri godine, računajući od dana konstituiranja istoga.

Članak 3.

Izbor predsjednika i zamjenika predsjednika Savjeta mladih, kao i ostala prava i obveze članova Savjeta mladih uređeni su Odlukom o osnivanju Savjeta mladih Općine Kostrena („Službene novine Primorsko-goranske županije“ broj 17/14, „Službene novine Općine Kostrena“ broj 2/15).

Članak 4.

Ova Odluka stupa na snagu danom donošenja, a objavit će se u „Služenim novinama Općine Kostrena“.

KLASA: 021-05/18-01/2

URBROJ: 2170-07-01-18-36

Kostrena, 19. lipnja 2018. godine

OPĆINSKO VIJEĆE OPĆINE KOSTRENA

Predsjednik
Dražen Soldan

28.

Na temelju članka 39. stavka 3. Zakona o pomorskom dobru i morskim lukama („Narodne novine“ broj 158/03, 146/06, 38/09, 123/11, 56/16), članka 6. Uredbe o postupku davanja koncesijskog odobrenja na pomorskom dobru („Narodne novine“ broj 36/04, 63/08, 133/13, 63/14) i članka 34. Statuta Općine Kostrena („Službene novine Općine Kostrena“ broj 2/18), Općinsko vijeće Općine Kostrena, na sjednici dana 19. lipnja 2018. godine donijelo je

ODLUKU
o razrješenju i imenovanju člana Vijeća za davanje koncesijskog odobrenja na pomorskom dobru

I.

Mirjana Kovačić predstavnica Upravnog odjela za pomorstvo, promet i veze Primorsko-goranske županije razrješuje se članstva u Vijeću za davanje koncesijskog odobrenja na pomorskom dobru.

II.

DARIJA PERČIĆ PETRETIĆ imenuje se u Vijeće za davanje koncesijskog odobrenja na pomorskom dobru kao predstavnica Upravnog odjela za pomorstvo, promet i veze Primorsko-goranske županije.

III.

Ova Odluka stupa na snagu danom donošenja, a objavit će se u „Službenim novinama Općine Kostrena“.

KLASA: 021-05/18-01/2

URBROJ: 2170-07-01-18-37

Kostrena, 19. lipnja 2018. godine

OPĆINSKO VIJEĆE OPĆINE KOSTRENA

Predsjednik
Dražen Soldan

29.

Na temelju članka 10. st. 1. i 12. st. 1. Zakona o poljoprivrednom zemljištu («Narodne novine» broj 20/18) i članka 34. Statuta Općine Kostrena („Službene novine Općine Kostrena“ broj 2/18), Općinsko vijeće Općine Kostrena, na sjednici održanoj 19. lipnja 2018. godine, donijelo je

ODLUKU

o agrotehničkim mjerama i mjerama za uređivanje i održavanje poljoprivrednih rudina na području Općine Kostrena

I. OPĆE ODREDBE

Članak 1.

Ovom se Odlukom o agrotehničkim mjerama i mjerama za uređivanje i održavanje poljoprivrednih rudina na području Općine Kostrena (u daljnjem tekstu: Odluka) propisuju sve potrebne agrotehničke mjere na poljoprivrednom zemljištu u slučajevima u kojima bi propuštanje tih mjera nanijelo štetu, onemogućilo ili smanjilo poljoprivrednu proizvodnju, mjere za uređivanje i održavanje poljoprivrednih rudina, radi održavanja i zaštite poljoprivrednog zemljišta na području Općine Kostrena.

Mjerama zaštite od požara na poljoprivrednom zemljištu, u smislu ove Odluke smatraju se mjere koje se moraju provoditi u cilju sprečavanja pojava i širenje požara.

Članak 2.

Agrotehničke mjere na poljoprivrednom zemljištu i mjere zaštite od požara na poljoprivrednom zemljištu propisane ovom Odlukom dužni su provoditi vlasnici, posjednici ili korisnici poljoprivrednog zemljišta (dalje: vlasnici).

Članak 3.

Poljoprivrednim zemljištem smatraju se poljoprivredne površine koje se po načinu uporabe u katastru upisane kao: oranice, vrtovi, livade, pašnjaci, voćnjaci, maslinici, vinogradi kao i drugo zemljište koje se može privesti poljoprivrednoj proizvodnji.

Katastarske čestice poljoprivrednog zemljišta unutar granice građevinskog područja, površine veće od 500 m² i katastarske čestice poljoprivrednog zemljišta izvan granice građevinskog područja planirano dokumentima prostornog uređenja za izgradnju, koje su u evidencijama Državne geodetske uprave evidentirane

kao poljoprivredno zemljište, a koje nisu privedene namjeni, moraju se održavati pogodnim za poljoprivrednu proizvodnju i u tu svrhu koristiti do izvrsnosti akata kojima se odobrava građenje, odnosno do primitka potvrde glavnog projekta.

Pod održavanjem poljoprivrednog zemljišta sposobnim za poljoprivrednu proizvodnju smatra se sprečavanje njegove zakorovljenosti i obrastanjem višegodišnjim raslinjem.

II. AGROTEHNIČKE MJERE

Članak 4.

Pod agrotehničkim mjerama na poljoprivrednom zemljištu u smislu ove Odluke podrazumijevaju se mjere koje se moraju provoditi na poljoprivrednom zemljištu i to:

- ograničenje ili potpuna zabrana sječe dugogodišnjih nasada, osim sječe iz agrotehničkih razloga,
- ograničavanje iskorištavanja pašnjaka propisivanjem vrsta i broja stoke te vremena i načina ispaše,
- zabrana preoravanja livada, pašnjaka i neobrađenih površina na strmim zemljištima te njihovo pretvaranje u oranice s jednogodišnjim kulturama,
- zabrana skidanja humusnog odnosno oraničnog sloja poljoprivrednog zemljišta,
- određivanje obveznog zatravljanja strmog zemljišta,
- zabrana proizvodnje jednogodišnjih kultura odnosno obveza sadnje dugogodišnji nasada i višegodišnjih kultura,
- sprječavanje erozije,
- zabrana odnosno obveza uzgoja pojedinih vrsta bilja na određenom području,
- minimalna razina obrade i održavanja poljoprivrednog zemljišta,
- sprječavanje zakorovljenosti (osobito ambrozijom),
- suzbijanje biljnih bolesti i štetnika,
- korištenje i uništavanje biljnih ostataka.

Članak 5.

Pod zaštitom poljoprivrednog zemljišta od erozije vodom i vjetrom razumijeva se zabrana skidanja humusnog, odnosno oraničnog sloja poljoprivrednog zemljišta.

Vlasnici poljoprivrednog zemljišta dužni su održavati dugogodišnje nasade i višegodišnje kulture podignute radi zaštite tla od erozije.

U svrhu zaštite tla od erozije vodom zabranjuje se sjeći dugogodišnje nasade podignute radi zaštite tla od erozije, osim sječe iz agrotehničkih razloga.

Ako vlasnik ili posjednik poljoprivrednog zemljišta skine humusni sloj iz stavka 1. ovog članka, dužan je vratiti zemljište u prvobitno stanje.

Članak 6.

Vlasnici poljoprivrednog zemljišta dužni su ga održavati sposobnim za poljoprivrednu proizvodnju te sprečavati obrastanje zemljišta korovima i višegodišnjim raslinjem poduzimajući sljedeće mjere:

- kositi korov te krčiti višegodišnje raslinje;
- uništavati korov i višegodišnje raslinje;
- uništavati ambroziju prije cvatnje čupanjem, košnjom, a poglavito u razdoblju od 15. svibnja do 30. rujna tekuće godine.

Vlasnici susjednih parcela dužni su u neposrednoj blizini međa kositi travu i korov kako ne bi došlo do ometanja razvoja susjednih kultura.

Članak 7.

Po pojmom puta smatra se svaki put koji se koristi za promet, odnosno prilaz poljoprivrednom zemljištu i kojim se služi veći broj vlasnika.

Vlasnici poljoprivrednog zemljišta dužni su zajednički brinuti o održavanju puta ukoliko to nije uređeno posebnom odlukom o nerazvrstanim cestama.

Vlasnici poljoprivrednog zemljišta koji zasade živicu dužni su je redovito održavati i obrezivati.

III. MJERE ZA UNAPREĐENJE I UREĐENJE POLJOPRIVREDNIH RUDINA

Članak 8.

Vlasnici i posjednici poljoprivrednog zemljišta dužni su primjenjivati mjere za uređivanje i održavanje poljoprivrednih rudina:

- održavanje živica i međa,
- održavanje poljskih putova,
- uređivanje i održavanje kanala oborinske odvodnje,
- sprječavanje zasjenjivanja susjednih čestica te sadnju i održavanje vjetrobranskih pojaseva.

Članak 9.

Živice i međe održavaju se tako da se spriječi njihovo nekontrolirano obrastanje i zasjenjivanje susjednog zemljišta te da se ne umanju njihova vrijednost u sveobuhvatnom prirodnom sustavu i na području estetike krajolika.

Zabranjuju se sve radnje koje mogu dovesti do degradacije dobrog stanja poljskih putova (sužavanje, neobrezivanje raslinja uz put, ne zatrpavanje ulegnuća na kojima se zadržava oborinska voda itd.).

Živice, drvoredi, voćnjaci, pojedinačna stabla sade se na dovoljnoj udaljenosti od susjednih parcela da ne zasjenjuju susjedno zemljište.

Članak 10.

Vlasnici i posjednici tj. korisnici poljoprivrednog zemljišta dužni su:

- ukloniti razloge erozije i zakorovljenosti
- počistiti kanale oborinske odvodnje
- suzbiti biljne bolesti i štetnike
- koristiti i uništiti biljne ostatke
- uništiti ambroziju
- uredite živice, međe
- urediti poljske puteve
- spriječiti zasjenjivanje susjednih parcela.

IV. MJERE ZAŠTITE OD POŽARA

Članak 11.

Radi sprečavanja pojave i širenja požara na poljoprivrednom zemljištu vlasnici su dužni poduzimati sljedeće mjere:

- uklanjati suhe biljne ostatke nakon provedenih agrotehničkih mjera najkasnije do 1. lipnja tekuće godine;
- uz među preorati ili očistiti zemljište zatravljeno suhim biljem i biljnim otpadom radi sprečavanja širenja požara na susjedno zemljište.

Članak 12.

Kod uništavanja korova i biljnog otpada spaljivanjem, vlasnici poljoprivrednog zemljišta dužni su:

- zatražiti odobrenje nadležne javne vatrogasne postrojbe;
- spaljivati korov i biljni otpad na najmanjoj udaljenosti od 200 m od ruba šumskog zemljišta, te najmanje na udaljenosti od 15 m od krošnji stabala, nasada na susjednim parcelama, kao i stupova i vodiča dalekovoda;
- tlo na kojem se loži vatra radi spaljivanja korova i biljnog otpada mora se očistiti od trave i drugog gorivog materijala;
- spaljivanju korova i biljnog otpada moraju biti nažočne osobe koje su zapalile vatru, a uz sebe moraju imati osnovna sredstva i opremu za početno gašenje požara (lopata, posuda sa vodom i sl.).

Osobe koje su po prethodnom odobrenju obavile loženje vatre na otvorenom prostoru dužne su mjesto loženja pregledati i ostatke vatre u potpunosti pogasiti te o tome izvijestiti nadležnu javnu vatrogasnu postrojbu.

Članak 13.

Zabranjuje se uklanjanje i spaljivanje korova i biljnog otpada na poljoprivrednom i šumskom zemljištu u vremenu od 1. lipnja do 31. listopada tekuće godine.

V. NADZOR

Članak 14.

Nadzor nad provođenjem ove Odluke obavlja Ministarstvo poljoprivrede, Odsjek inspeksijskog nadzora, Poljoprivredna i Fitosanitarna inspekcija te poljoprivredni redari Općine.

VI. PREKRŠAJNE ODREDBE

Članak 15.

Novčanom kaznom od 500,00 do 2.000,00 kuna kaznit će se fizička osoba, novčanom kaznom od 500,00 do 5.000,00 kuna kaznit će se fizička osoba obrtnik, a novčanom kaznom u iznosu od 500,00 do 10.000,00 kuna kaznit će se prava osoba ako postupi protivno odredbama članka 4. do 10. ove Odluke.

Uz novčanu kaznu pravnoj osobi izreći će se i novčana kazna odgovornoj osobi u pravnoj osobi u iznosu od 300,00 do 500,00 kuna.

Članak 16.

Novčana kazna može se naplatiti na mjestu počinjenja prekršaja ili u roku od tri dana u visini polovice propisanog minimuma ili polovice točno određenog iznosa novčane kazne propisane propisom o prekršaju za koji je kao kazna propisana samo novčana kazna do 2.000,00 kuna za fizičku i odgovornu osobu u pravnoj osobi, do 5.000,00 kuna za okrivljenika fizičku osobu obrtnika i fizičku osobu koja se bavi drugom samostalnom djelatnošću i do 10.000,00 kuna za pravnu osobu i s njom izjednačene subjekte, ako je službena osoba ovlaštenog tužitelja, osim oštećenika, prekršaj utvrdila:

- obavljanjem nadzora u okviru svoje nadležnosti
- neposrednim opažanjem
- uporabom tehničkih uređaja
- pregledom vjerodostojne dokumentacije.

Plaćanjem polovice iznosa novčane kazne u navedenom roku smatrat će se da je novčana kazna u cijelosti plaćena.

Protiv osoba koje nisu platile novčanu kaznu u zakonskom roku, izdat će se obvezni prekršajni nalog s novčanom kaznom, a ako okrivljenik u roku koji mu je određen za plaćanje izrečene novčane kazne uplati

dvije trećine (2/3) po izrečenom prekršajnom nalogu, smatram će se da je novčana kazna u cijelosti plaćena.

VII. PRIJELAZNE I ZAVRŠNE ODREDBE

Članak 17.

Općina Kostrena podnosi Ministarstvu poljoprivrede i Hrvatskom centru za poljoprivredu, hranu i selo godišnje izvješće o primjeni propisanih mjera iz ove Odluke do 31. ožujka svake tekuće godine za prethodnu godinu.

Članak 18.

Stupanjem na snagu ove odluke prestaje vrijediti Odluka o agrotehničkim mjerama na poljoprivrednom zemljištu i mjerama zaštite od požara na poljoprivrednom zemljištu, šumama i šumskom zemljištu na području Općine Kostrena (»Službenim novinama Primorsko-goranske županije« broj 22/10).

Članak 19.

Ova Odluka stupa na snagu osmog dana od dana objave u »Službenim novinama Općine Kostrena«.

KLASA: 021-05/18-01/2

UBROJ: 2170-07-01-18-38

Kostrena, 19. lipnja 2018. godine

OPĆINSKO VIJEĆE OPĆINE KOSTRENA

**Predsjednik
Dražen Soldan**

30.

Na temelju članka 29. Zakona o poljoprivrednom zemljištu („Narodne novine“ broj 20/18) i članka 34. Statuta Općine Kostrena („Službene novine Općine Kostrena“ broj 2/18), Općinsko vijeće Općine Kostrena, na sjednici održanoj dana 19. lipnja 2018. godine, donijelo je

ZAKLJUČAK

I.

Utvrđuje se Program raspolaganja poljoprivrednim zemljištem u vlasništvu Republike Hrvatske za područje Općine Kostrena s popratnom dokumentacijom.

II.

Program iz točke I. sastavni je dio ovog Zaključka.

III.

Upućuje se Program iz točke I. na mišljenje županiji i na suglasnost Ministarstvu poljoprivrede.

IV.

Ovaj Zaključak objavit će se u „Službenim novinama Općine Kostrena“.

KLASA: 021-05/18-01/2

URBROJ: 217 0-07-01-18-39

Kostrena, 19. lipnja 2018. godine

OPĆINSKO VIJEĆE OPĆINE KOSTRENA

**Predsjednik
Dražen Soldan**

PRIMORSKO-GORANSKA ŽUPANIJA

**PROGRAM RASPOLAGANJA POLJOPRIVREDNIM ZEMLJIŠTEM U
VLASNIŠTVU REPUBLIKE HRVATSKE**

ZA OPĆINU KOSTRENA

SADRŽAJ PROGRAMA

1. Ukupna površina poljoprivrednog zemljišta u vlasništvu države na području Općine Kostrena, iznosi: 35786 m² (3,5786 ha).
2. Podaci o dosadašnjem raspolaganju

Na području Općine Kostrena nije bilo uopće raspolaganja poljoprivrednim zemljištem u vlasništvu Republike Hrvatske.

T-1 Prikaz dosadašnjeg raspolaganja po svim oblicima - površina u ha

| R.br. | OBLIK RASPOLAGANJA (skraćeni naziv iz ugovora) | Ukupan broj ugovora | Ukupna površina po ugovorima |
|-------|---------------------------------------------------|------------------------|---------------------------------|
| | zakup | 0 | 0 |
| | dugogodišnji zakup | 0 | 0 |
| | koncesija | 0 | 0 |
| | privremeno korištenje | 0 | 0 |
| | prodaja (neotplaćeno)* | 0 | 0 |

*napomena: ovdje upisati samo površine koje su prodane, a neotplaćene
Ovdje je potrebno navesti sve oblike raspolaganja po svim dosadašnjim zakonima na temelju prijašnjih Zakona

3. Sumarni pregled površina poljoprivrednog zemljišta u vlasništvu države prema oblicima raspolaganja

T-2 Prikaz ukupnih površina po oblicima raspolaganja

| OBLIK RASPOLAGANJA | Površina u m ² | NAPOMENA (minirano, višegodišnji nasadi i sustavi odvodnje i navodnjavanja) |
|--------------------------------------------------------------------------------------|------------------------------|-----------------------------------------------------------------------------------|
| površine određene za povrat | 1331 | k.č.br. 5233, 4659 k.o. Kostrena-Lucija |
| površine određene za prodaju - jednokratno, maksimalno do 25% | 0 | - |
| površine određene za zakup | 34455 | - |
| površine određene za zakup za ribnjake | 0 | - |
| površine određene za zakup zajedničkih pašnjaka | 0 | - |
| površine određene za ostale namjene - jednokratno, maksimalno do 5% | 0 | - |

MAKSIMALNA POVRŠINA ZA ZAKUP iznosi: 35786 m² (3,5786 ha).

NAPOMENA/OBRAZLOŽENJE (odredene specifičnosti za područje jedinice lokalne samouprave):

Republika Hrvatska na području Općine Kostrena upisana je u samovlasništvu i suvlasništvu na 42 nekretnine koje su po kulturi pašnjaci (ukupne površine 32152 m²) te na četiri (4) livade (ukupne površine 3634 m²) i koje mogu biti podobne za poljoprivrednu obradu. Napominjemo da se na navedenom područje fizičke i pravne osobe ne bave poljoprivredom i stočarstvom niti iste traže zemljište u zakup ili prodaju. Također, nema niti vrijednog zemljišta. Naime, radi se uglavnom o kršnom terenu u blizini mora odnosno rudinama. S obzirom na specifičnosti Općine Kostrena koja je dosta urbanizirana i industrijalizirana (INA Rafinerija nafte, HEP-Termoelektrana Rijeka, brodogradilište Viktor Lenac) na navedenom području nema nikakve poljoprivredne obrade zemljišta niti se na navedenom području drži stoka.

Nadalje, Republika Hrvatska na području Općine Kostrena upisana je u samovlasništvu i suvlasništvu na 4 nekretnine koje su po kulturi upisani kao pašnjaci (ukupne površine 1234 m²) ali na njima nije moguće vršiti poljoprivrednu obrade budući se tri nekretnine k.č.br. 156/1 od 96 m², 156/2 od 360 m² i 280/1 od 125 m² sve u k.o. Kostrena-Barbara nalaze u obuhvatu državne ceste D8 (rotor Šoići). Nekretnina označena kao k.č.br. 4616 od 1958 m² k.o. Kostrena-Lucija u suvlasništvu Republike Hrvatske u 1/3 odnosno 653 m² u naravi predstavlja izgrađeno građevinsko zemljište (asfaltirano parkiralište) pa kao takvo isto nije podobno za poljoprivrednu obradu.

DETALJNA RAZRADA PROGRAMA RASPOLAGANJA POLJOPRIVREDNIM ZEMLJIŠTEM U VLASNIŠTVU REPUBLIKE HRVATSKE ZA OPĆINU KOSTRENA

1. ZEMLJOPISNI PODACI O OPĆINI KOSTRENA

Općina Kostrena zauzima ukupno 59,87 km² površine na kopnu i moru, od čega je kopneni dio 12,07 km² i sastoji se od dvije katastarske općine: Kostrena-Lucija i Kostrena-Barbara. Područje Općine Kostrena predstavlja jedno naselje.

2. GOSPODARENJE POLJOPRIVREDNIM ZEMLJIŠTEM U VLASNIŠTVU REPUBLIKE HRVATSKE ZA OPĆINU KOSTRENA

Sukladno Zakonu o poljoprivrednom zemljištu (NN 20/2018, u daljnjem tekstu: Zakon) poljoprivredno zemljište je dobro od interesa za Republiku Hrvatsku i ima njezinu osobitu zaštitu. Poljoprivrednim zemljištem u smislu ovoga Zakona smatraju se poljoprivredne površine koje su po načinu uporabe u katastru opisane kao: oranice, vrtovi, livade, pašnjaci, voćnjaci, maslinici, vinogradi, ribnjaci, trstici i močvare kao i drugo zemljište koje se može privesti poljoprivrednoj proizvodnji.

Poljoprivredno zemljište mora se održavati pogodnim za poljoprivrednu proizvodnju. Pod održavanjem poljoprivrednog zemljišta pogodnim za poljoprivrednu proizvodnju smatra se sprječavanje njegove zakorovljenosti i obrastanja višegodišnjim raslinjem, kao i smanjenje njegove plodnosti.

Raspolaganje poljoprivrednim zemljištem u vlasništvu države u smislu ovoga Zakona predstavlja: zakup i zakup za ribnjake, zakup zajedničkih pašnjaka, privremeno korištenje, zamjena, prodaja, prodaja izravnom pogodbom, davanje na korištenje izravnom

pogodbom, razvrgruće suvlasničke zajednice, osnivanje prava građenja i osnivanje prava služnosti.

Osnovna načela raspolaganja državnim poljoprivrednim zemljištem na području Općine Kostrena su:

- Državno poljoprivredno zemljište treba biti u funkciji poljoprivredne proizvodnje uzimajući u obzir tradicijsku proizvodnju ovog kraja i specifičnosti pojedinih poljoprivrednih površina definiranih ovim Programom,
- Općina Kostrena sve slobodne površine državnog poljoprivrednog zemljišta odrediti će za zakup,
- Prilikom davanja u zakup državnog poljoprivrednog zemljišta poštivati će se odredbe čl. 36 Zakona i odluke općine o maksimalnoj površini koja se može dati u zakup pojedinoj pravnoj ili fizičkoj osobi na području općine Kostrena koja je sastavni dio ovog Programa,
- Promjena namjene poljoprivrednog zemljišta u nepoljoprivredne svrhe provoditi će se u skladu s dokumentima prostornog uređenja,
- Preko općinskih službi i nadležnih institucija provodit će se stalni nadzor i poduzimati mjere za nepoštivanje preuzetih obveza za one koji raspolažu državnim poljoprivrednim zemljištem koje se dobili putem javnog natječaja.

3. UKUPNA POVRŠINA POLJOPRIVREDNOG ZEMLJIŠTA U VLASNIŠTVU REPUBLIKE HRVATSKE

Prema službeno dostavljenim podacima Državne geodetske uprave ukupna površina poljoprivrednog zemljišta u vlasništvu Republike Hrvatske, koje je u katastarskom operatu nadležnog Područnog ureda za katastar Rijeka, upisana kao poljoprivredno zemljište sukladno ovom Zakonu, iznosi 35786 m² (3,5786 ha).

Popis svih katastarskih čestica poljoprivrednog zemljišta u vlasništvu Republike Hrvatske za Općinu Kostrena nalazi se u PRILOGU 1.

Kopija katastarskog plana s prikazom svih katastarskih čestica poljoprivrednog zemljišta u vlasništvu Republike Hrvatske s podlogom digitalne ortofoto karte Općine Kostrena izrađena je prema službeno dostavljenim podacima Državne geodetske uprave za potrebe izrade Programa i nalazi se u PRILOGU KKP-1 dok je njen umanjeni prikaz vidljiv na slici 1.



Slika 1: Površina Općine Kostrena

Izvor: Državna geodetska uprava, Općina Kostrena - obrada autora

4. PODACI O DOSADAŠNJEM RASPOLAGANJU POLJOPRIVREDNIM ZEMLJIŠTEM U VLASNIŠTVU DRŽAVE

Poljoprivrednim zemljište u vlasništvu Republike Hrvatske na području Općine Kostrena nije se do sada uopće raspolagalo.

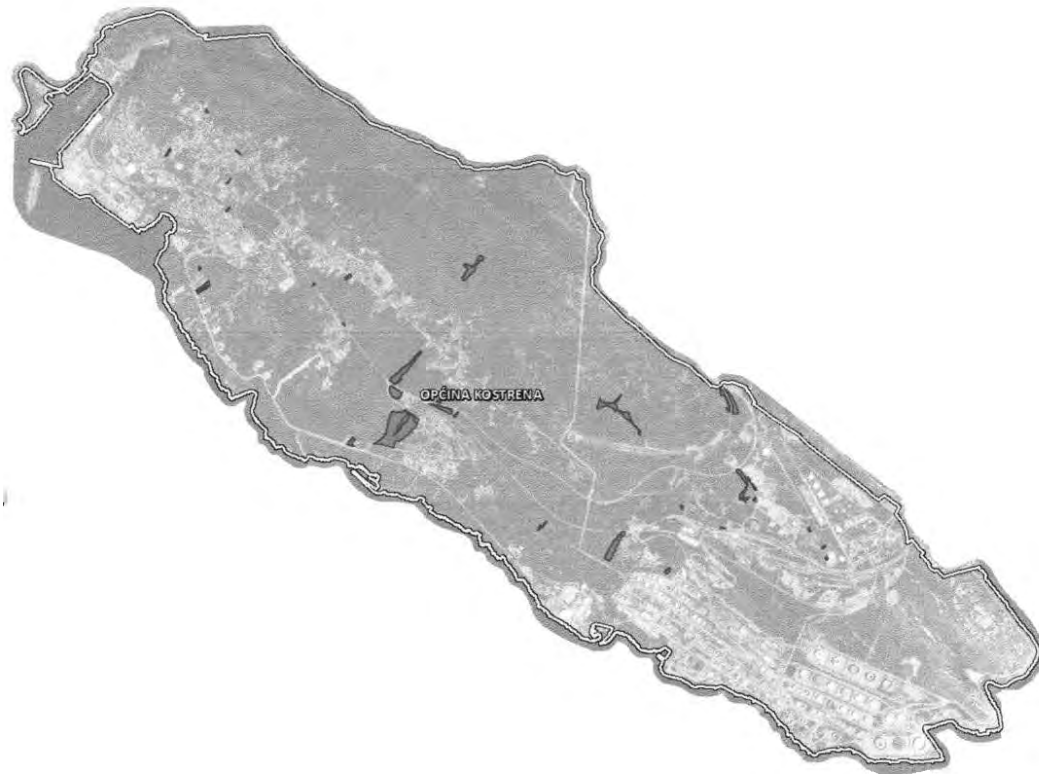
5. POVRŠINE ODREĐENE ZA ZAKUP

Maksimalna površina koja se na području Općine Kostrena može dati u zakup pojedinoj fizičkoj ili pravnoj osobi iznosi 35786 m² (3,5786 ha).

Na području Općine Kostrena za zakup poljoprivrednog zemljišta određeno je 35786 m² (3,5786 ha).

Popis svih katastarskih čestica poljoprivrednog zemljišta u vlasništvu Republike Hrvatske određenih za davanje u zakup nalazi se u PRILOGU 3.

Kopije katastarskih planova s prikazom svih katastarskih čestica poljoprivrednog zemljišta u vlasništvu Republike Hrvatske koje su određene za davanje u zakup, s podlogom digitalne ortofoto karte Općine Kostrena izrađena je prema službeno dostavljenim podacima Državne geodetske uprave, podataka Općine Kostrena i Ministarstva poljoprivrede za potrebe izrade Programa i nalazi se u PRILOGU KKP-1.



Slika 2: Površina poljoprivrednog zemljišta u vlasništvu Republike Hrvatske
Izvor: Državna geodetska uprava, Općina Kostrena - obrada autora

Tablica 3: Poljoprivredno zemljište određeno za zakup koje nije niti pod jednim oblikom raspolaganja
prema katastarskim općinama

| Naziv katastarske općine | Površina (ha) |
|--------------------------|---------------|
| Kostrena-Barbara | 2,5439 |
| Kostrena-Lucija | 1,0347 |
| Ukupno | 3,5786 |

Izvor: Državna geodetska uprava, Općina Kostrena - obrada autora

6. POVRŠINE ODREĐENE ZA PRODAJU

Na području Općine Kostrena ne postoje površine poljoprivrednog zemljišta u vlasništvu Republike Hrvatske određene za prodaju.

7. POVRŠINE ODREĐENE ZA POVRAT

Na području Općine Kostrena postoje površine poljoprivrednog zemljišta u vlasništvu Republike Hrvatske određene za povrat ali se još čekaju službena očitovanja nadležnog Ureda državne uprave u Primorsko-goranskoj županiji koja će detaljnije utvrditi površine koje je potrebno odrediti za povrat.

8. POVRŠINE ODREĐENE ZA ZAKUP ZA RIBNJAKE

Na području Općine Kostrena ne postoje površine poljoprivrednog zemljišta u vlasništvu Republike Hrvatske određene za zakup za ribnjake.

9. POVRŠINE ODREĐENE ZA ZAKUP ZAJEDNIČKIH PAŠNJAKA

Na području Općine Kostrena ne postoje površine poljoprivrednog zemljišta u vlasništvu Republike Hrvatske određene za zakup zajedničkih pašnjaka.

10. POVRŠINE ODREĐENE ZA OSTALE NAMJENE

Na području Općine Kostrena ne postoje površine poljoprivrednog zemljišta u vlasništvu Republike Hrvatske određene za ostale nepoljoprivredne namjene.

PRILOZI:

1. Dokumentacija sukladno Pravilniku o dokumentaciji potrebnoj za donošenje Programa raspolaganja poljoprivrednim zemljištem u vlasništvu RH (NN 27/2018):

- Kopija katastarskog plana/očitovanje DGU o dostavljenim podacima
- Zemljišnoknjižni izvadci, Posjedovni listovi,
- Uvjerenje Upravnog tijela županije, nadležnog za prostorno uređenje nalaze li se predmetne čestice izvan granica građevinskog područja,
- Očitovanje Ureda državne uprave u županiji o podnesenim zahtjevima za povrat oduzete imovine,
- Uvjerenje Hrvatskih šuma d.o.o.,
- Očitovanje Hrvatskih voda,
- Uvjerenje Upravnog tijela županije nadležnog za prostorno uređenje jesu li predmetne čestice u obuhvatu postojećeg i/ili planiranog sustava javnog navodnjavanja,

2. Popis priloga iz detaljne razrade Programa

1. PRILOG 1 : Popis katastarskih čestica poljoprivrednog zemljišta u vlasništvu Republike Hrvatske po katastarskim općinama.
2. PRILOG KKP-1: Kopija katastarskog plana - poljoprivredno zemljište u vlasništvu Republike Hrvatske za Općinu Kostrena
3. PRILOG 3: Popis svih katastarskih čestica poljoprivrednog zemljišta u vlasništvu Republike Hrvatske određenih za davanje u zakup.

NAPOMENA: Općina Kostrena ne nalazi se na području miniranih i minski sumnjivih područja pa za istu nije potrebno ishoditi očitovanje Hrvatskog centra za razminiranje


PRILOG 1.

| PRIKAZ RASPOLAGANJA PO KATASTARSKIM ČESTICAMA I OBUČIMA RASPOLAGANJA | | | | | | | | | | | | |
|----------------------------------------------------------------------|-------------------------|----------|--------------------------|------------------------------------|--------------------------|---------------------------------|---------------------------------------------------------|---------------------------------------------------|----------------------------------|---------------------------------------------------|-------------------------------------------------------|----------|
| r.br | županija | općina | katastarska općina naziv | katastarska općina brojčana oznaka | katastarska čestica broj | katastarska čestica površina m2 | katastarska čestica način uporabe / katastarska kultura | katastarska čestica predviđeni oblik raspolaganja | katastarska čestica specifičnost | katastarska čestica dosadašnji oblik raspolaganja | katastarska čestica trajanje raspolaganja (do datuma) | NAPOMENA |
| 1 | 2 | 3 | 4 | 5 | 6 | 7 | 8 | 9 | 10 | 11 | 12 | 13 |
| 1. | VIII PRIMORSKO-GORANSKA | KOSTRENA | KOSTRENA-BARBARA | 324604 | 1060 | 462 | PAŠNIAK | ZAKUP | / | BEZ RASPOLAGANJA | NEMA | / |
| 2. | VIII PRIMORSKO-GORANSKA | KOSTRENA | KOSTRENA-BARBARA | 324604 | 1061 | 5756 | PAŠNIAK | ZAKUP | / | BEZ RASPOLAGANJA | NEMA | / |
| 3. | VIII PRIMORSKO-GORANSKA | KOSTRENA | KOSTRENA-BARBARA | 324604 | 1186 | 213 | PAŠNIAK | ZAKUP | / | BEZ RASPOLAGANJA | NEMA | / |
| 4. | VIII PRIMORSKO-GORANSKA | KOSTRENA | KOSTRENA-BARBARA | 324604 | 1196 | 255 | PAŠNIAK | ZAKUP | / | BEZ RASPOLAGANJA | NEMA | / |
| 5. | VIII PRIMORSKO-GORANSKA | KOSTRENA | KOSTRENA-BARBARA | 324604 | 129 | 3456 | PAŠNIAK | ZAKUP | / | BEZ RASPOLAGANJA | NEMA | / |
| 6. | VIII PRIMORSKO-GORANSKA | KOSTRENA | KOSTRENA-BARBARA | 324604 | 177/6 | 199 | PAŠNIAK | ZAKUP | / | BEZ RASPOLAGANJA | NEMA | / |
| 7. | VIII PRIMORSKO-GORANSKA | KOSTRENA | KOSTRENA-BARBARA | 324604 | 177/7 | 363 | PAŠNIAK | ZAKUP | / | BEZ RASPOLAGANJA | NEMA | / |
| 8. | VIII PRIMORSKO-GORANSKA | KOSTRENA | KOSTRENA-BARBARA | 324604 | 191/11 | 206 | PAŠNIAK | ZAKUP | / | BEZ RASPOLAGANJA | NEMA | / |
| 9. | VIII PRIMORSKO-GORANSKA | KOSTRENA | KOSTRENA-BARBARA | 324604 | 193/15 | 185 | PAŠNIAK | ZAKUP | / | BEZ RASPOLAGANJA | NEMA | / |
| 10. | VIII PRIMORSKO-GORANSKA | KOSTRENA | KOSTRENA-BARBARA | 324604 | 193/8 | 233 | PAŠNIAK | ZAKUP | / | BEZ RASPOLAGANJA | NEMA | / |
| 11. | VIII PRIMORSKO-GORANSKA | KOSTRENA | KOSTRENA-BARBARA | 324604 | 257 | 72 | PAŠNIAK | ZAKUP | / | BEZ RASPOLAGANJA | NEMA | / |
| 12. | VIII PRIMORSKO-GORANSKA | KOSTRENA | KOSTRENA-BARBARA | 324604 | 273/2 | 362 | PAŠNIAK | ZAKUP | / | BEZ RASPOLAGANJA | NEMA | / |
| 13. | VIII PRIMORSKO-GORANSKA | KOSTRENA | KOSTRENA-BARBARA | 324604 | 277 | 437 | PAŠNIAK | ZAKUP | / | BEZ RASPOLAGANJA | NEMA | / |
| 14. | VIII PRIMORSKO-GORANSKA | KOSTRENA | KOSTRENA-BARBARA | 324604 | 280/2 | 3449 | PAŠNIAK | ZAKUP | / | BEZ RASPOLAGANJA | NEMA | / |
| 15. | VIII PRIMORSKO-GORANSKA | KOSTRENA | KOSTRENA-BARBARA | 324604 | 394 | 220 | PAŠNIAK | ZAKUP | / | BEZ RASPOLAGANJA | NEMA | / |
| 16. | VIII PRIMORSKO-GORANSKA | KOSTRENA | KOSTRENA-BARBARA | 324604 | 410/2 | 18 | PAŠNIAK | ZAKUP | / | BEZ RASPOLAGANJA | NEMA | / |
| 17. | VIII PRIMORSKO-GORANSKA | KOSTRENA | KOSTRENA-BARBARA | 324604 | 410/3 | 70 | PAŠNIAK | ZAKUP | / | BEZ RASPOLAGANJA | NEMA | / |
| 18. | VIII PRIMORSKO-GORANSKA | KOSTRENA | KOSTRENA-BARBARA | 324604 | 6/1 | 1707 | PAŠNIAK | ZAKUP | / | BEZ RASPOLAGANJA | NEMA | / |
| 19. | VIII PRIMORSKO-GORANSKA | KOSTRENA | KOSTRENA-BARBARA | 324604 | 67 | 7024 | PAŠNIAK | ZAKUP | / | BEZ RASPOLAGANJA | NEMA | / |
| 20. | VIII PRIMORSKO-GORANSKA | KOSTRENA | KOSTRENA-BARBARA | 324604 | 726/3 | 752 | PAŠNIAK | ZAKUP | / | BEZ RASPOLAGANJA | NEMA | / |
| 21. | VIII PRIMORSKO-GORANSKA | KOSTRENA | KOSTRENA-LUCIJA | 324612 | 119/4 | 1 | PAŠNIAK | ZAKUP | / | BEZ RASPOLAGANJA | NEMA | / |
| 22. | VIII PRIMORSKO-GORANSKA | KOSTRENA | KOSTRENA-LUCIJA | 324612 | 1254/1 | 71 | PAŠNIAK | ZAKUP | / | BEZ RASPOLAGANJA | NEMA | / |
| 23. | VIII PRIMORSKO-GORANSKA | KOSTRENA | KOSTRENA-LUCIJA | 324612 | 1351/2 | 9 | PAŠNIAK | ZAKUP | / | BEZ RASPOLAGANJA | NEMA | / |
| 24. | VIII PRIMORSKO-GORANSKA | KOSTRENA | KOSTRENA-LUCIJA | 324612 | 2440/2 | 51 | PAŠNIAK | ZAKUP | / | BEZ RASPOLAGANJA | NEMA | / |
| 25. | VIII PRIMORSKO-GORANSKA | KOSTRENA | KOSTRENA-LUCIJA | 324612 | 2440/3 | 127 | PAŠNIAK | ZAKUP | / | BEZ RASPOLAGANJA | NEMA | / |
| 26. | VIII PRIMORSKO-GORANSKA | KOSTRENA | KOSTRENA-LUCIJA | 324612 | 2847/2 | 25 | PAŠNIAK | ZAKUP | / | BEZ RASPOLAGANJA | NEMA | / |
| 27. | VIII PRIMORSKO-GORANSKA | KOSTRENA | KOSTRENA-LUCIJA | 324612 | 2849/1 | 9 | PAŠNIAK | ZAKUP | / | BEZ RASPOLAGANJA | NEMA | / |
| 28. | VIII PRIMORSKO-GORANSKA | KOSTRENA | KOSTRENA-LUCIJA | 324612 | 2849/2 | 23 | PAŠNIAK | ZAKUP | / | BEZ RASPOLAGANJA | NEMA | / |
| 29. | VIII PRIMORSKO-GORANSKA | KOSTRENA | KOSTRENA-LUCIJA | 324612 | 2516 | 72 | PAŠNIAK | ZAKUP | / | BEZ RASPOLAGANJA | NEMA | / |
| 30. | VIII PRIMORSKO-GORANSKA | KOSTRENA | KOSTRENA-LUCIJA | 324612 | 2997 | 18 | PAŠNIAK | ZAKUP | / | BEZ RASPOLAGANJA | NEMA | / |
| 31. | VIII PRIMORSKO-GORANSKA | KOSTRENA | KOSTRENA-LUCIJA | 324612 | 3773 | 421 | PAŠNIAK | ZAKUP | / | BEZ RASPOLAGANJA | NEMA | / |
| 32. | VIII PRIMORSKO-GORANSKA | KOSTRENA | KOSTRENA-LUCIJA | 324612 | 4487 | 171 | PAŠNIAK | ZAKUP | / | BEZ RASPOLAGANJA | NEMA | / |
| 33. | VIII PRIMORSKO-GORANSKA | KOSTRENA | KOSTRENA-LUCIJA | 324612 | 4613/1 | 1870 | PAŠNIAK | ZAKUP | / | BEZ RASPOLAGANJA | NEMA | / |
| 34. | VIII PRIMORSKO-GORANSKA | KOSTRENA | KOSTRENA-LUCIJA | 324612 | 4511 | 109 | PAŠNIAK | ZAKUP | / | BEZ RASPOLAGANJA | NEMA | / |
| 35. | VIII PRIMORSKO-GORANSKA | KOSTRENA | KOSTRENA-LUCIJA | 324612 | 4659 | 36 | PAŠNIAK | ZAKUP | / | BEZ RASPOLAGANJA | NEMA | povrat |
| 36. | VIII PRIMORSKO-GORANSKA | KOSTRENA | KOSTRENA-LUCIJA | 324612 | 4668 | 350 | PAŠNIAK | ZAKUP | / | BEZ RASPOLAGANJA | NEMA | / |
| 37. | VIII PRIMORSKO-GORANSKA | KOSTRENA | KOSTRENA-LUCIJA | 324612 | 5222/5 | 84 | PAŠNIAK | ZAKUP | / | BEZ RASPOLAGANJA | NEMA | / |
| 38. | VIII PRIMORSKO-GORANSKA | KOSTRENA | KOSTRENA-LUCIJA | 324612 | 5233 | 1295 | PAŠNIAK | ZAKUP | / | BEZ RASPOLAGANJA | NEMA | povrat |


| | | | | | | | | | | | | |
|--------|-------------------------|----------|-----------------|--------|--------|-------|---------|-------|---|------------------|------|---|
| 39. | VIII PRIMORSKO-GORANSKA | KOSTRENA | KOSTRENA-LUCIJA | 324612 | 721 | 103 | PAŠNJAK | ZAKUP | / | BEZ RASPOLAGANJA | NEMA | / |
| 40. | VIII PRIMORSKO-GORANSKA | KOSTRENA | KOSTRENA-LUCIJA | 324612 | 840/1 | 3 | PAŠNJAK | ZAKUP | / | BEZ RASPOLAGANJA | NEMA | / |
| 41. | VIII PRIMORSKO-GORANSKA | KOSTRENA | KOSTRENA-LUCIJA | 324612 | 840/3 | 33 | PAŠNJAK | ZAKUP | / | BEZ RASPOLAGANJA | NEMA | / |
| 42. | VIII PRIMORSKO-GORANSKA | KOSTRENA | KOSTRENA-LUCIJA | 324612 | 2341 | 46 | LIVADA | ZAKUP | / | BEZ RASPOLAGANJA | NEMA | / |
| 43. | VIII PRIMORSKO-GORANSKA | KOSTRENA | KOSTRENA-LUCIJA | 324612 | 335 | 145 | LIVADA | ZAKUP | / | BEZ RASPOLAGANJA | NEMA | / |
| 44. | VIII PRIMORSKO-GORANSKA | KOSTRENA | KOSTRENA-LUCIJA | 324612 | 3746 | 387 | LIVADA | ZAKUP | / | BEZ RASPOLAGANJA | NEMA | / |
| 45. | VIII PRIMORSKO-GORANSKA | KOSTRENA | KOSTRENA-LUCIJA | 324612 | 5223/7 | 3056 | LIVADA | ZAKUP | / | BEZ RASPOLAGANJA | NEMA | / |
| 46. | VIII PRIMORSKO-GORANSKA | KOSTRENA | KOSTRENA-LUCIJA | 324612 | 6030/9 | 1832 | PAŠNJAK | ZAKUP | / | BEZ RASPOLAGANJA | NEMA | / |
| ukupno | | | | | | 35786 | | | | | | |


OBJAŠNJENJE:


- 1 – upisati redni broj
- 2 – upisati naziv županije
- 3 – upisati naziv općine
- 4 – upisati naziv katastarske općine
- 5 – upisati katastarsku oznaku općine
- 6 – upisati broj katastarske čestice
- 7 – pisati površinu u metrima kvadratnim. Ne koristiti razmak između brojeva, ne koristiti decimalnu točku ili zarez
- 8 – upisati naziv kulture upisan u katastru
- 9 – upisati planirani oblik raspolaganja (POVRAT, PRODAJA, ZAKUP, ZAKUP ZAJEDNIČKOG PAŠNJIKA, ZAKUP ZA RIBNIAKE, OSTALO)
- 10 – upisati (MINIRANO, OBRASLO, NESREĐENO ZK STANJE, VIŠEGODIŠNJI NASADI, SUSTAVI NAVODNIJAVANJA I ODVODNJE, P1 I P2.....)
- 11 – upisati dosadašnji oblik raspolaganja, naziv iz ugovora, koristiti skraćeni naziv npr.: KONCESIJA, DUGOGODIŠNJI, ZAKUP, PRIVREMENO, PAŠNJACI, RIBNJIACI I SL.
- 12 – upisati do kojeg datuma je trajanje raspolaganja datum upisati na način (dd.mm.gggg.)
- 13 – upisati neke važne činjenice za koje se smatra da bi bile bitne





























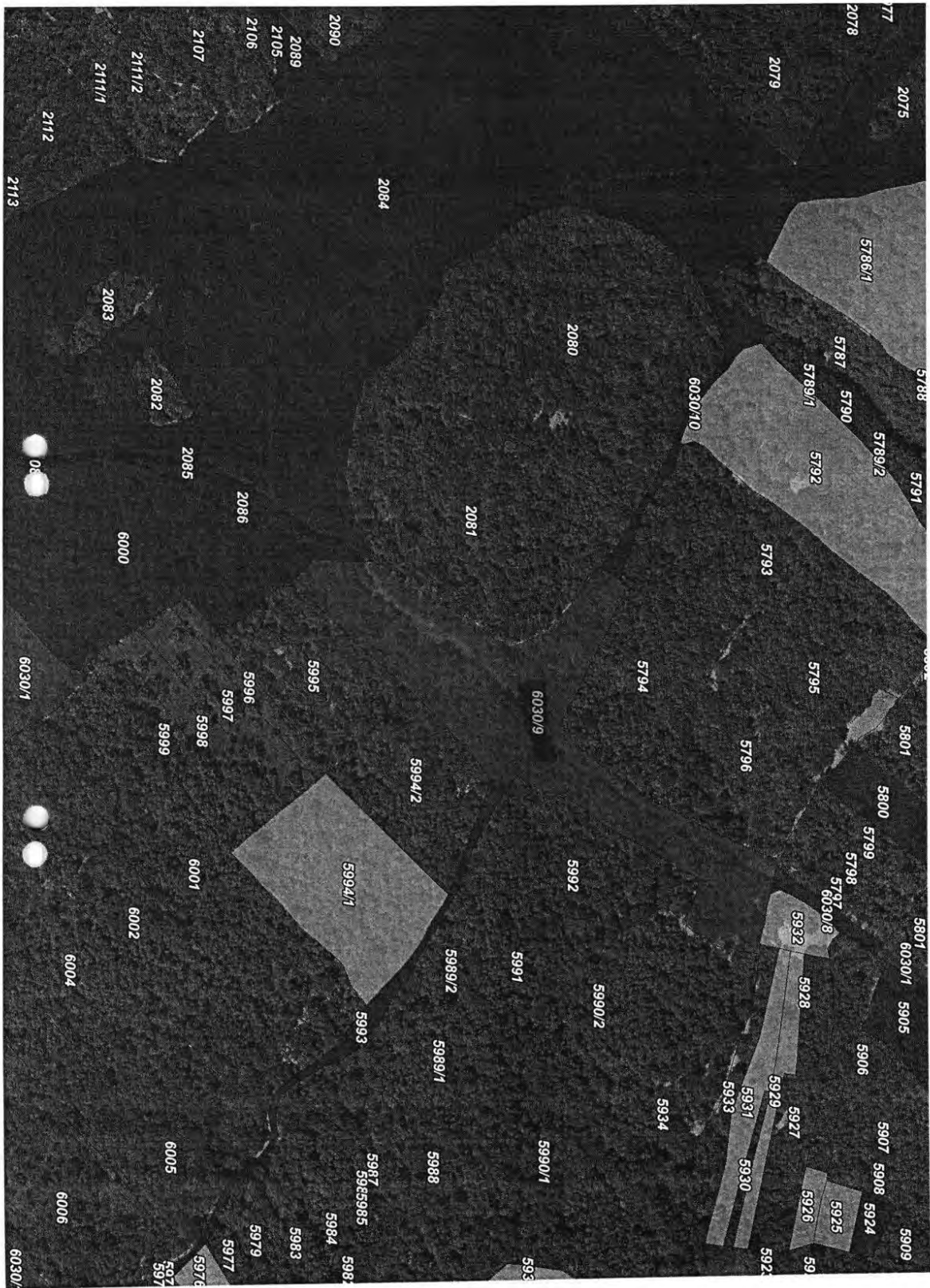























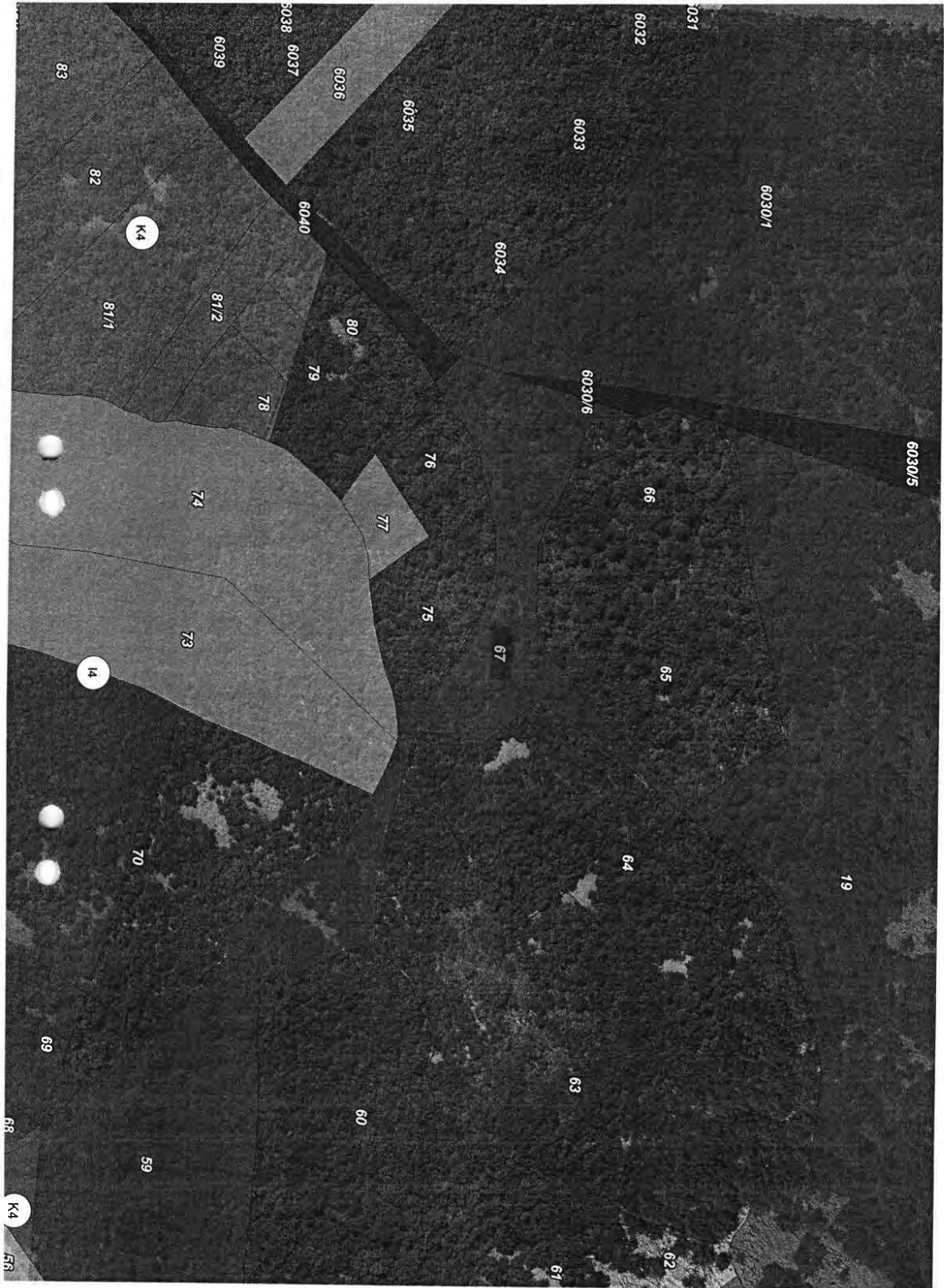















PRILOG 3.

| PRIKAZ RASPOLAGANJA PO KATASTRSKIM ČESTICAMA I OBLICIMA RASPOLAGANJA | | | | | | | | | | | | |
|----------------------------------------------------------------------|-------------------------|----------|--------------------------|------------------------------------|--------------------------|---------------------------------|---------------------------------------------------------|---------------------------------------------------|-----------------------------------|---------------------------------------------------|-------------------------------------------------------|-----------------------|
| r.br | županija | općina | katastarska općina naziv | katastarska općina brojčana oznaka | katastarska čestica broj | katastarska čestica površina m2 | katastarska čestica način uporabe / katastarska kultura | katastarska čestica predviđeni oblik raspolaganja | katastarska čestica specifičnosti | katastarska čestica dosadašnji oblik raspolaganja | katastarska čestica trajanje raspolaganja (do datuma) | NAPOMENA |
| 1 | 2 | 3 | 4 | 5 | 6 | 7 | 8 | 9 | 10 | 11 | 12 | 13 |
| 1. | VIII PRIMORSKO-GORANSKA | KOSTRENA | KOSTRENA-BARBARA | 324604 | 1060 | 462 | PAŠNIAK | ZAKUP | / | BEZ RASPOLAGANJA | NEMA | / |
| 2. | VIII PRIMORSKO-GORANSKA | KOSTRENA | KOSTRENA-BARBARA | 324604 | 1061 | 5756 | PAŠNIAK | ZAKUP | / | BEZ RASPOLAGANJA | NEMA | / |
| 3. | VIII PRIMORSKO-GORANSKA | KOSTRENA | KOSTRENA-BARBARA | 324604 | 1186 | 213 | PAŠNIAK | ZAKUP | / | BEZ RASPOLAGANJA | NEMA | / |
| 4. | VIII PRIMORSKO-GORANSKA | KOSTRENA | KOSTRENA-BARBARA | 324604 | 1196 | 255 | PAŠNIAK | ZAKUP | / | BEZ RASPOLAGANJA | NEMA | / |
| 5. | VIII PRIMORSKO-GORANSKA | KOSTRENA | KOSTRENA-BARBARA | 324604 | 129 | 3456 | PAŠNIAK | ZAKUP | / | BEZ RASPOLAGANJA | NEMA | / |
| 6. | VIII PRIMORSKO-GORANSKA | KOSTRENA | KOSTRENA-BARBARA | 324604 | 177/6 | 199 | PAŠNIAK | ZAKUP | / | BEZ RASPOLAGANJA | NEMA | / |
| 7. | VIII PRIMORSKO-GORANSKA | KOSTRENA | KOSTRENA-BARBARA | 324604 | 177/7 | 363 | PAŠNIAK | ZAKUP | / | BEZ RASPOLAGANJA | NEMA | / |
| 8. | VIII PRIMORSKO-GORANSKA | KOSTRENA | KOSTRENA-BARBARA | 324604 | 191/11 | 206 | PAŠNIAK | ZAKUP | / | BEZ RASPOLAGANJA | NEMA | / |
| 9. | VIII PRIMORSKO-GORANSKA | KOSTRENA | KOSTRENA-BARBARA | 324604 | 193/15 | 185 | PAŠNIAK | ZAKUP | / | BEZ RASPOLAGANJA | NEMA | / |
| 10. | VIII PRIMORSKO-GORANSKA | KOSTRENA | KOSTRENA-BARBARA | 324604 | 193/8 | 233 | PAŠNIAK | ZAKUP | / | BEZ RASPOLAGANJA | NEMA | / |
| 11. | VIII PRIMORSKO-GORANSKA | KOSTRENA | KOSTRENA-BARBARA | 324604 | 257 | 72 | PAŠNIAK | ZAKUP | / | BEZ RASPOLAGANJA | NEMA | / |
| 12. | VIII PRIMORSKO-GORANSKA | KOSTRENA | KOSTRENA-BARBARA | 324604 | 273/2 | 362 | PAŠNIAK | ZAKUP | / | BEZ RASPOLAGANJA | NEMA | / |
| 13. | VIII PRIMORSKO-GORANSKA | KOSTRENA | KOSTRENA-BARBARA | 324604 | 277 | 437 | PAŠNIAK | ZAKUP | / | BEZ RASPOLAGANJA | NEMA | / |
| 14. | VIII PRIMORSKO-GORANSKA | KOSTRENA | KOSTRENA-BARBARA | 324604 | 280/2 | 3449 | PAŠNIAK | ZAKUP | / | BEZ RASPOLAGANJA | NEMA | / |
| 15. | VIII PRIMORSKO-GORANSKA | KOSTRENA | KOSTRENA-BARBARA | 324604 | 394 | 220 | PAŠNIAK | ZAKUP | / | BEZ RASPOLAGANJA | NEMA | / |
| 16. | VIII PRIMORSKO-GORANSKA | KOSTRENA | KOSTRENA-BARBARA | 324604 | 410/2 | 18 | PAŠNIAK | ZAKUP | / | BEZ RASPOLAGANJA | NEMA | / |
| 17. | VIII PRIMORSKO-GORANSKA | KOSTRENA | KOSTRENA-BARBARA | 324604 | 410/3 | 70 | PAŠNIAK | ZAKUP | / | BEZ RASPOLAGANJA | NEMA | / |
| 18. | VIII PRIMORSKO-GORANSKA | KOSTRENA | KOSTRENA-BARBARA | 324604 | 6/1 | 1707 | PAŠNIAK | ZAKUP | / | BEZ RASPOLAGANJA | NEMA | / |
| 19. | VIII PRIMORSKO-GORANSKA | KOSTRENA | KOSTRENA-BARBARA | 324604 | 67 | 7024 | PAŠNIAK | ZAKUP | / | BEZ RASPOLAGANJA | NEMA | / |
| 20. | VIII PRIMORSKO-GORANSKA | KOSTRENA | KOSTRENA-BARBARA | 324604 | 726/3 | 752 | PAŠNIAK | ZAKUP | / | BEZ RASPOLAGANJA | NEMA | / |
| 21. | VIII PRIMORSKO-GORANSKA | KOSTRENA | KOSTRENA-LUCIJA | 324612 | 119/4 | 1 | PAŠNIAK | ZAKUP | / | BEZ RASPOLAGANJA | NEMA | / |
| 22. | VIII PRIMORSKO-GORANSKA | KOSTRENA | KOSTRENA-LUCIJA | 324612 | 1254/1 | 71 | PAŠNIAK | ZAKUP | / | BEZ RASPOLAGANJA | NEMA | / |
| 23. | VIII PRIMORSKO-GORANSKA | KOSTRENA | KOSTRENA-LUCIJA | 324612 | 1351/2 | 9 | PAŠNIAK | ZAKUP | / | BEZ RASPOLAGANJA | NEMA | / |
| 24. | VIII PRIMORSKO-GORANSKA | KOSTRENA | KOSTRENA-LUCIJA | 324612 | 2440/2 | 51 | PAŠNIAK | ZAKUP | / | BEZ RASPOLAGANJA | NEMA | / |
| 25. | VIII PRIMORSKO-GORANSKA | KOSTRENA | KOSTRENA-LUCIJA | 324612 | 2440/3 | 127 | PAŠNIAK | ZAKUP | / | BEZ RASPOLAGANJA | NEMA | / |
| 26. | VIII PRIMORSKO-GORANSKA | KOSTRENA | KOSTRENA-LUCIJA | 324612 | 2847/2 | 25 | PAŠNIAK | ZAKUP | / | BEZ RASPOLAGANJA | NEMA | / |
| 27. | VIII PRIMORSKO-GORANSKA | KOSTRENA | KOSTRENA-LUCIJA | 324612 | 2849/1 | 9 | PAŠNIAK | ZAKUP | / | BEZ RASPOLAGANJA | NEMA | / |
| 28. | VIII PRIMORSKO-GORANSKA | KOSTRENA | KOSTRENA-LUCIJA | 324612 | 2849/2 | 23 | PAŠNIAK | ZAKUP | / | BEZ RASPOLAGANJA | NEMA | / |
| 29. | VIII PRIMORSKO-GORANSKA | KOSTRENA | KOSTRENA-LUCIJA | 324612 | 2516 | 72 | PAŠNIAK | ZAKUP | / | BEZ RASPOLAGANJA | NEMA | / |
| 30. | VIII PRIMORSKO-GORANSKA | KOSTRENA | KOSTRENA-LUCIJA | 324612 | 2997 | 18 | PAŠNIAK | ZAKUP | / | BEZ RASPOLAGANJA | NEMA | / |
| 31. | VIII PRIMORSKO-GORANSKA | KOSTRENA | KOSTRENA-LUCIJA | 324612 | 3773 | 421 | PAŠNIAK | ZAKUP | / | BEZ RASPOLAGANJA | NEMA | / |
| 32. | VIII PRIMORSKO-GORANSKA | KOSTRENA | KOSTRENA-LUCIJA | 324612 | 4487 | 171 | PAŠNIAK | ZAKUP | / | BEZ RASPOLAGANJA | NEMA | / |
| 33. | VIII PRIMORSKO-GORANSKA | KOSTRENA | KOSTRENA-LUCIJA | 324612 | 4613/1 | 1870 | PAŠNIAK | ZAKUP | / | BEZ RASPOLAGANJA | NEMA | / |
| 34. | VIII PRIMORSKO-GORANSKA | KOSTRENA | KOSTRENA-LUCIJA | 324612 | 4511 | 109 | PAŠNIAK | ZAKUP | / | BEZ RASPOLAGANJA | NEMA | / |
| 35. | VIII PRIMORSKO-GORANSKA | KOSTRENA | KOSTRENA-LUCIJA | 324612 | 4659 | 36 | PAŠNIAK | ZAKUP | / | BEZ RASPOLAGANJA | NEMA | Povrat-zakup 5 godina |
| 36. | VIII PRIMORSKO-GORANSKA | KOSTRENA | KOSTRENA-LUCIJA | 324612 | 4668 | 350 | PAŠNIAK | ZAKUP | / | BEZ RASPOLAGANJA | NEMA | / |
| 37. | VIII PRIMORSKO-GORANSKA | KOSTRENA | KOSTRENA-LUCIJA | 324612 | 5222/5 | 84 | PAŠNIAK | ZAKUP | / | BEZ RASPOLAGANJA | NEMA | / |

| | | | | | | | | | | | | |
|---------------|-------------------------|----------|-----------------|--------|--------|--------------|---------|-------|---|------------------|------|------------------------------|
| 38. | VIII PRIMORSKO-GORANSKA | KOSTRENA | KOSTRENA-LUCIJA | 324612 | 5233 | 1295 | PAŠNIAK | ZAKUP | / | BEZ RASPOLAGANJA | NEMA | Povrat— zakup 5 godina |
| 39. | VIII PRIMORSKO-GORANSKA | KOSTRENA | KOSTRENA-LUCIJA | 324612 | 721 | 103 | PAŠNIAK | ZAKUP | / | BEZ RASPOLAGANJA | NEMA | / |
| 40. | VIII PRIMORSKO-GORANSKA | KOSTRENA | KOSTRENA-LUCIJA | 324612 | 840/1 | 3 | PAŠNIAK | ZAKUP | / | BEZ RASPOLAGANJA | NEMA | / |
| 41. | VIII PRIMORSKO-GORANSKA | KOSTRENA | KOSTRENA-LUCIJA | 324612 | 840/3 | 33 | PAŠNIAK | ZAKUP | / | BEZ RASPOLAGANJA | NEMA | / |
| 42. | VIII PRIMORSKO-GORANSKA | KOSTRENA | KOSTRENA-LUCIJA | 324612 | 2341 | 46 | LIVADA | ZAKUP | / | BEZ RASPOLAGANJA | NEMA | / |
| 43. | VIII PRIMORSKO-GORANSKA | KOSTRENA | KOSTRENA-LUCIJA | 324612 | 335 | 145 | LIVADA | ZAKUP | / | BEZ RASPOLAGANJA | NEMA | / |
| 44. | VIII PRIMORSKO-GORANSKA | KOSTRENA | KOSTRENA-LUCIJA | 324612 | 3746 | 387 | LIVADA | ZAKUP | / | BEZ RASPOLAGANJA | NEMA | / |
| 45. | VIII PRIMORSKO-GORANSKA | KOSTRENA | KOSTRENA-LUCIJA | 324612 | 5223/7 | 3056 | LIVADA | ZAKUP | / | BEZ RASPOLAGANJA | NEMA | / |
| 46. | VIII PRIMORSKO-GORANSKA | KOSTRENA | KOSTRENA-LUCIJA | 324612 | 6030/9 | 1832 | PAŠNIAK | ZAKUP | / | BEZ RASPOLAGANJA | NEMA | / |
| ukupno | | | | | | 35786 | | | | | | |

**HRVATSKE VODE**

VODNOGOSPODARSKI ODJEL
 ZA SLIVOVE SJEVERNOG JADRANA
 51000 Rijeka, Đure Šporera 3

Telefon: 051 / 666 400

Telefax: 051 / 356 947

| | | |
|----------|----------------|----|
| Primjen. | 15-05-2018 | |
| Opis | 320-02/18-01/3 | |
| Opis | Pl | Vg |
| Opis | 374-23-18-4 | |

KLASA: 325-10/18-04/0001122
 URBROJ: 374-23-4-18-2
 Datum: 14.05.2018

OPĆINA KOSTRENA
 JEDINSTVENI UPRAVNI ODJEL
 Služba za lokalnu samoupravu i pravne poslove

51221 KOSTRENA

Predmet: status zemljišta evidentiranog u k.o. Kostrena-Barbara i Kostrena-Lucija sukladno odredbama Zakona o vodama (NN 153/09,130/11,56/13 i 14/14)
 - dostava očitovanja

Za potrebe Vašeg daljnjeg postupanja u postupku izrade programa raspolaganja poljoprivrednim zemljištem u vlasništvu Republike Hrvatske (vaš predmet KLASA:320-02/18-01/3, URBROJ:2170-07-04-18-4) dostavljamo

O č i t o v a n j e

Zemljišta, katastarske čestice poljoprivrednog zemljišta u vlasništvu Republike Hrvatske, na području katastarskih općina Kostrena-Barbara i Kostrena-Lucija koje su navedene u vašem zahtjevu nemaju status javnog vodnog dobra, status vodnog dobra, a niti na istom postoje zabrane i ograničenja prava vlasnika i posjednika i posebne mjere radi održavanja vodnog režima iz članka 126. Zakona o vodama.



Direktor:

Gordan Gašparović, dipl. ing. građ.

Na znanje:
 1. spis predmeta



072112699



društvo s ograničenom odgovornošću

10000 Zagreb, Ulica kneza Branimira 1

Uprava Krunoslav Jakupčić, dipl.ing.šum – predsjednik; Ante Sabjić, dipl.ing.šum – član, mr.sc. Igor Fazekas – član • MB 3631133 • OIB 69693144506 • Trgovački sud u Zagrebu (MBS 080251008) • Temeljni kapital 1.171.670.000,00 kn, uplaćen u cijelosti • SWIFT PBZGHR2X • IBAN HR46 2340 0091 1001 0036 0 • Telefon: 01/4804 111 • Telefax: 01/4804 101 • pp 148, 10002 Zagreb • web: <http://www.hrsume.hr> • e-mail: direkcija@hrsume.hr

UPRAVA ŠUMA PODRUŽNICA DELNICE • ODJEL ZA UREĐIVANJE ŠUMA

PRIMORSKO-GORANSKA ŽUPANIJA
Telefon 051/829-725 • Telefaks 051/812-814 • 51300 Delnice p.p. 50 • usdel.uredjivanje@hrsume.hr

Ur. broj: DE-05-2018- 674/02

| | | |
|-----------|---------------|---------------------------------|
| Primiteno | 14-05-2018 | Delnice, 10. svibnja 2018. god. |
| Šifra | 320-02/18-015 | |
| Općina | 383-12-5 | OPĆINA KOSTRENA |

Jedinstveni upravni odjel

Služba za lokalnu samoupravu i pravne poslove

Sv. Lucija 38

51221 Kostrena

Predmet: dostava uvjerenja

Temeljem vašeg dopisa KLASA:932-01/18-01/02, UR:BROJ: 2170-07-04-18-4 od 08. svibnja 2018, u kojem tražite da se očitujemo koje se nekretnine u k.o. Kostrena- Lucija i k.o. Kostrena -Barbara nalaze u našim šumskogospodarskim planovima, šaljem vam popis čestica koje se nalaze u gospodarskoj jedinici „Oštrovica“ a pripadaju traženim katastarskim općinama.

S poštovanjem,

Voditeljica Uprave šuma Podružnice Delnice

Ivana Pečnik Kastner, dipl.ing.šum.

U prilogu:

1. Popis katastarskih čestica u k.o. Kostrena –Barbara i k.o. Kostrena- Lucija

Županija Rijeka

Gospodarska jedinica OŠTROVICA

| Broj k.č. | Površina ha | Način uporabe | Odjel 4 | Odsjek 5 |
|--------------|----------------|------------------|------------|-------------|
|--------------|----------------|------------------|------------|-------------|

K.O. 324604 Kostrena Barbara

NOVA IZMJERA !!

| Broj | Površina | Način | Odjel | Odsjek |
|----------------|----------|-----------------|-------|--------|
| 1/1 | 6,4240 | Šuma | 33 | b |
| 10 | 0,3073 | Šuma | 33 | a |
| 19 | 11,7415 | Šuma | 33 | b |
| 20 | 0,8079 | Šuma | 33 | a |
| 24 | 0,6479 | Šuma | 33 | b |
| 27 | 0,6692 | Šuma | 33 | a |
| 29 | 0,4570 | Šuma | 33 | a |
| 31 | 0,1674 | Šuma | 33 | a |
| 43 | 0,2209 | Šuma | 33 | a |
| 48/1 | 2,5610 | Šuma | 33 | a |
| 54 | 0,1273 | Šuma | 33 | b |
| 67 | 0,7024 | Šuma | 33 | b |
| 97/1 | 0,8174 | Šuma | 33 | c |
| 99 | 3,9184 | Pašnjak Šuma | 33 | c,pl |
| 111 | 0,0277 | Šuma | 33 | a |
| 112 | 0,0347 | Kamenjar | 33 | a |
| 123 | 0,2743 | Šuma | 33 | a |
| 509 | 0,8127 | Šuma | 33 | c |
| 510 | 0,5148 | Šuma | 33 | c |
| 516 | 0,2286 | Šuma | 33 | c |
| 31,4624 | | | | |

tg

Marija Rijeka

Gospodarska jedinica OŠTROVICA

| Broj k.č. | Površina: ha | Način uporabe | Odjel | Odsjek |
|--------------|-----------------|------------------|-------|--------|
| 1 | 2 | 3 | 4 | 5 |

| K.O. 324612 Kostrena Lucija | | | | |
|-----------------------------|-----------------|----------|----|-----|
| 5542/1 | 22,9139 | Šuma | 35 | a |
| 5542/2 | 4,5392 | Šuma | 35 | a |
| 5542/3 | 0,1891 | Šuma | 35 | a |
| 5542/4 | 3,4123 | Šuma | 35 | a |
| 5542/5 | 0,8274 | Šuma | 35 | a |
| 5542/6 | 1,8060 | Šuma | 35 | a |
| 5542/7 | 1,3206 | Šuma | 35 | a |
| 5542/8 | 2,6367 | Šuma | 35 | a |
| 5542/9 | 1,4261 | Šuma | 35 | a |
| 5635 | 5,1789 | Šuma | 34 | a |
| 5726 | 0,7150 | Šuma | 34 | a |
| 5820/1 | 0,5597 | Šuma | 34 | a |
| 6030/1 | 64,8229 | Pašnjak | | |
| | | Šuma | 32 | c,d |
| | | Kamenjar | | |
| 6046/1 | 0,8502 | Pašnjak | 36 | a |
| 6047 | 0,2039 | Šuma | 36 | a |
| 6048/1 | 0,8452 | Pašnjak | 36 | a |
| 6049 | 0,6200 | Pašnjak | 36 | a |
| 6050/1 | 1,9894 | Šuma | 36 | a |
| 6050/2 | 0,5569 | Šuma | 36 | a |
| 6056/1 | 2,7683 | Šuma | 36 | a |
| 6061 | 0,8243 | Šuma | 36 | a |
| | 119,0060 | | | |

19

TABLICA

Prikaz raspologanja po katastarskim česticama i oblicima raspologanja

| r.br | županija | općina | katastarska općina naziv | katastarska općina brojčana oznaka | katastarska čestica broj | katastarska čestica površina m ² | katastarska čestica namjena uporabe/katastarska kultura | katastarska čestica predviđeni oblik raspologanja | katastarska čestica specifičnosti |
|------|-------------------------|----------|--------------------------|------------------------------------|--------------------------|---------------------------------------------|---------------------------------------------------------|---------------------------------------------------|-----------------------------------|
| 1. | VIII PRIMORSKO-GORANSKA | KOSTRENA | KOSTRENA-BARBARA | 324604 | 1060 | 462 | PAŠNJAK | ZAKUP | / |
| 2. | VIII PRIMORSKO-GORANSKA | KOSTRENA | KOSTRENA-BARBARA | 324604 | 1061 | 5756 | PAŠNJAK | ZAKUP | / |
| 3. | VIII PRIMORSKO-GORANSKA | KOSTRENA | KOSTRENA-BARBARA | 324604 | 1186 | 213 | PAŠNJAK | ZAKUP | / |
| 4. | VIII PRIMORSKO-GORANSKA | KOSTRENA | KOSTRENA-BARBARA | 324604 | 1196 | 255 | PAŠNJAK | ZAKUP | / |
| 5. | VIII PRIMORSKO-GORANSKA | KOSTRENA | KOSTRENA-BARBARA | 324604 | 129 | 3456 | PAŠNJAK | ZAKUP | / |
| 6. | VIII PRIMORSKO-GORANSKA | KOSTRENA | KOSTRENA-BARBARA | 324604 | 177/6 | 199 | PAŠNJAK | ZAKUP | / |
| 7. | VIII PRIMORSKO-GORANSKA | KOSTRENA | KOSTRENA-BARBARA | 324604 | 177/7 | 363 | PAŠNJAK | ZAKUP | / |
| 8. | VIII PRIMORSKO-GORANSKA | KOSTRENA | KOSTRENA-BARBARA | 324604 | 191/11 | 206 | PAŠNJAK | ZAKUP | / |
| 9. | VIII PRIMORSKO-GORANSKA | KOSTRENA | KOSTRENA-BARBARA | 324604 | 193/15 | 185 | PAŠNJAK | ZAKUP | / |
| 10. | VIII PRIMORSKO-GORANSKA | KOSTRENA | KOSTRENA-BARBARA | 324604 | 193/8 | 233 | PAŠNJAK | ZAKUP | / |
| 11. | VIII PRIMORSKO-GORANSKA | KOSTRENA | KOSTRENA-BARBARA | 324604 | 257 | 72 | PAŠNJAK | ZAKUP | / |
| 12. | VIII PRIMORSKO-GORANSKA | KOSTRENA | KOSTRENA-BARBARA | 324604 | 273/2 | 362 | PAŠNJAK | ZAKUP | / |
| 13. | VIII PRIMORSKO-GORANSKA | KOSTRENA | KOSTRENA-BARBARA | 324604 | 277 | 437 | PAŠNJAK | ZAKUP | / |
| 14. | VIII PRIMORSKO-GORANSKA | KOSTRENA | KOSTRENA-BARBARA | 324604 | 280/2 | 3449 | PAŠNJAK | ZAKUP | / |
| 15. | VIII PRIMORSKO-GORANSKA | KOSTRENA | KOSTRENA-BARBARA | 324604 | 394 | 220 | PAŠNJAK | ZAKUP | / |
| 16. | VIII PRIMORSKO-GORANSKA | KOSTRENA | KOSTRENA-BARBARA | 324604 | 410/2 | 18 | PAŠNJAK | ZAKUP | / |
| 17. | VIII PRIMORSKO-GORANSKA | KOSTRENA | KOSTRENA-BARBARA | 324604 | 410/3 | 70 | PAŠNJAK | ZAKUP | / |
| 18. | VIII PRIMORSKO-GORANSKA | KOSTRENA | KOSTRENA-BARBARA | 324604 | 6/1 | 1707 | PAŠNJAK | ZAKUP | / |
| 19. | VIII PRIMORSKO-GORANSKA | KOSTRENA | KOSTRENA-BARBARA | 324604 | 67 | 7024 | PAŠNJAK | ZAKUP | / |
| 20. | VIII PRIMORSKO-GORANSKA | KOSTRENA | KOSTRENA-BARBARA | 324604 | 726/3 | 752 | PAŠNJAK | ZAKUP | / |
| 21. | VIII PRIMORSKO-GORANSKA | KOSTRENA | KOSTRENA-LUCIJA | 324612 | 119/4 | 1 | PAŠNJAK | ZAKUP | / |
| 22. | VIII PRIMORSKO-GORANSKA | KOSTRENA | KOSTRENA-LUCIJA | 324612 | 1254/1 | 71 | PAŠNJAK | ZAKUP | / |
| 23. | VIII PRIMORSKO-GORANSKA | KOSTRENA | KOSTRENA-LUCIJA | 324612 | 1351/2 | 9 | PAŠNJAK | ZAKUP | / |
| 24. | VIII PRIMORSKO-GORANSKA | KOSTRENA | KOSTRENA-LUCIJA | 324612 | 2440/2 | 51 | PAŠNJAK | ZAKUP | / |
| 25. | VIII PRIMORSKO-GORANSKA | KOSTRENA | KOSTRENA-LUCIJA | 324612 | 2440/3 | 127 | PAŠNJAK | ZAKUP | / |
| 26. | VIII PRIMORSKO-GORANSKA | KOSTRENA | KOSTRENA-LUCIJA | 324612 | 2847/2 | 25 | PAŠNJAK | ZAKUP | / |
| 27. | VIII PRIMORSKO-GORANSKA | KOSTRENA | KOSTRENA-LUCIJA | 324612 | 2849/1 | 9 | PAŠNJAK | ZAKUP | / |
| 28. | VIII PRIMORSKO-GORANSKA | KOSTRENA | KOSTRENA-LUCIJA | 324612 | 2849/2 | 23 | PAŠNJAK | ZAKUP | / |

| katastarska čestica dosadašnji oblik raspolaganja | katastarska čestica trajanje raspolaganja (do datuma) | NAPOMENA |
|---------------------------------------------------|-------------------------------------------------------|----------|
| 11 | 12 | 13 |
| BEZ RASPOLAGANJA | NEMA | / |
| BEZ RASPOLAGANJA | NEMA | / |
| BEZ RASPOLAGANJA | NEMA | / |
| BEZ RASPOLAGANJA | NEMA | / |
| BEZ RASPOLAGANJA | NEMA | / |
| BEZ RASPOLAGANJA | NEMA | / |
| BEZ RASPOLAGANJA | NEMA | / |
| BEZ RASPOLAGANJA | NEMA | / |
| BEZ RASPOLAGANJA | NEMA | / |
| BEZ RASPOLAGANJA | NEMA | / |
| BEZ RASPOLAGANJA | NEMA | / |
| BEZ RASPOLAGANJA | NEMA | / |
| BEZ RASPOLAGANJA | NEMA | / |
| BEZ RASPOLAGANJA | NEMA | / |
| BEZ RASPOLAGANJA | NEMA | / |
| BEZ RASPOLAGANJA | NEMA | / |
| BEZ RASPOLAGANJA | NEMA | / |
| BEZ RASPOLAGANJA | NEMA | / |
| BEZ RASPOLAGANJA | NEMA | / |
| BEZ RASPOLAGANJA | NEMA | / |
| BEZ RASPOLAGANJA | NEMA | / |
| BEZ RASPOLAGANJA | NEMA | / |
| BEZ RASPOLAGANJA | NEMA | / |
| BEZ RASPOLAGANJA | NEMA | / |
| BEZ RASPOLAGANJA | NEMA | / |
| BEZ RASPOLAGANJA | NEMA | / |
| BEZ RASPOLAGANJA | NEMA | / |

| | | | | | | | | | | |
|--------|-------------------------|----------|-----------------|--------|--------|------|---------|-------|---|--|
| 29. | VIII PRIMORSKO-GORANSKA | KOSTRENA | KOSTRENA-LUCIJA | 324612 | 2516 | 72 | PAŠNJAK | ZAKUP | / | |
| 30. | VIII PRIMORSKO-GORANSKA | KOSTRENA | KOSTRENA-LUCIJA | 324612 | 2997 | 18 | PAŠNJAK | ZAKUP | / | |
| 31. | VIII PRIMORSKO-GORANSKA | KOSTRENA | KOSTRENA-LUCIJA | 324612 | 3773 | 421 | PAŠNJAK | ZAKUP | / | |
| 32. | VIII PRIMORSKO-GORANSKA | KOSTRENA | KOSTRENA-LUCIJA | 324612 | 4487 | 171 | PAŠNJAK | ZAKUP | / | |
| 33. | VIII PRIMORSKO-GORANSKA | KOSTRENA | KOSTRENA-LUCIJA | 324612 | 4613/1 | 1870 | PAŠNJAK | ZAKUP | / | |
| 34. | VIII PRIMORSKO-GORANSKA | KOSTRENA | KOSTRENA-LUCIJA | 324612 | 4511 | 109 | PAŠNJAK | ZAKUP | / | |
| 35. | VIII PRIMORSKO-GORANSKA | KOSTRENA | KOSTRENA-LUCIJA | 324612 | 4659 | 36 | PAŠNJAK | ZAKUP | / | |
| 36. | VIII PRIMORSKO-GORANSKA | KOSTRENA | KOSTRENA-LUCIJA | 324612 | 4668 | 350 | PAŠNJAK | ZAKUP | / | |
| 37. | VIII PRIMORSKO-GORANSKA | KOSTRENA | KOSTRENA-LUCIJA | 324612 | 5222/5 | 84 | PAŠNJAK | ZAKUP | / | |
| 38. | VIII PRIMORSKO-GORANSKA | KOSTRENA | KOSTRENA-LUCIJA | 324612 | 5233 | 1295 | PAŠNJAK | ZAKUP | / | |
| 39. | VIII PRIMORSKO-GORANSKA | KOSTRENA | KOSTRENA-LUCIJA | 324612 | 721 | 103 | PAŠNJAK | ZAKUP | / | |
| 40. | VIII PRIMORSKO-GORANSKA | KOSTRENA | KOSTRENA-LUCIJA | 324612 | 840/1 | 3 | PAŠNJAK | ZAKUP | / | |
| 41. | VIII PRIMORSKO-GORANSKA | KOSTRENA | KOSTRENA-LUCIJA | 324612 | 840/3 | 33 | PAŠNJAK | ZAKUP | / | |
| 42. | VIII PRIMORSKO-GORANSKA | KOSTRENA | KOSTRENA-LUCIJA | 324612 | 2341 | 46 | LIVADA | ZAKUP | / | |
| 43. | VIII PRIMORSKO-GORANSKA | KOSTRENA | KOSTRENA-LUCIJA | 324612 | 335 | 145 | LIVADA | ZAKUP | / | |
| 44. | VIII PRIMORSKO-GORANSKA | KOSTRENA | KOSTRENA-LUCIJA | 324612 | 3746 | 387 | LIVADA | ZAKUP | / | |
| 45. | VIII PRIMORSKO-GORANSKA | KOSTRENA | KOSTRENA-LUCIJA | 324612 | 5223/7 | 3056 | LIVADA | ZAKUP | / | |
| 46. | VIII PRIMORSKO-GORANSKA | KOSTRENA | KOSTRENA-LUCIJA | 324612 | 6030/9 | 1832 | PAŠNJAK | ZAKUP | / | |
| ukupno | | | | | | | 35786 | | | |

OBLAŠTENJE:

- 1 – upisati redni broj
- 2 – upisati naziv županije
- 3 – upisati naziv općine
- 4 – upisati naziv katastarske općine
- 5 – upisati katastarsku oznaku općine
- 6 – upisati broj katastarske čestice
- 7 – pisati površinu u metrima kvadratnim. Ne koristiti razmak između brojeve, ne koristiti decimalnu točku ili zarezu
- 8 – upisati naziv kulture upisan u katastru
- 9 – upisati planirani oblik raspolaganja (POVRAT, PRODAJA, ZAKUP, ZAKUP ZAJEDNIČKOG PAŠNJAKA, ZAKUP ZA RIBNJAKE, OSTALO)
- 10 – upisati (MINIRANO, OBRASLO, NESREBENO ZK STANJE, VIŠEGODIŠNJI NASADI, SUSTAVI NAVODNJAVANJA I ODVODNJE, P1 i P2.....)
- 11 – upisati dosadašnji oblik raspolaganja, naziv iz ugovora, koristi skraćeni naziv np.: KONCESIJA, DUGOGODIŠNJI, ZAKUP, PRIVREMENO, PAŠNJACI, RIBNJACI I SL.
- 12 – upisati do kojeg datuma je trajanje raspolaganja datum upisati na način (dd.mm.aaaa)
- 13 – upisati neke važne činjenice za koje se smatra da bi bile bitne



REPUBLIKA HRVATSKA

Općinski sud u Rijeci
ZEMLJIŠNOKNJIŽNI ODJEL RIJEKA
Stanje na dan: 15.05.2018. 00:55

Katastarska općina: 324604, KOSTRENA BARBARA

Broj ZK uložka: 382

Broj zadnjeg dnevnika/Upravnog rješenja: Z-17300/2012
Aktivne plombe:

Izvadak iz BZP-a

A
Posjedovnica
PRVI ODJELJAK

| Rbr. | Broj katastarske čestice | Broj D.L. | Adresa katastarske čestice/Način uporabe katastarske čestice/Način uporabe zgrade, naziv zgrade, kućni broj zgrade | Površina/m2 | PPR |
|------|--------------------------|-----------|--------------------------------------------------------------------------------------------------------------------|-------------|-----|
| 1. | 665 | 12 | MAROKINOVO ŠUMA | 619 619 | |
| 2. | 1060 | 12 | MAROKINOVO PAŠNJAK | 462 462 | |
| | | | UKUPNO: | 1081 | |

B
Vlastovnica

| Rbr. | Sadržaj upisa | Primjedba |
|------|------------------------------------------|-----------|
| 1. | Vlasnički dio: 1/1 REPUBLIKA HRVATSKA | |

C
Teretovnica

| Rbr. | Sadržaj upisa | Iznos | Primjedba |
|------|---------------|-------|-----------|
| | Tereta nema! | | |

Potvrđuje se da ovaj izvadak odgovara stanju baze zemljišnih podataka na datum 15.05.2018.



REPUBLIKA HRVATSKA

Općinski sud u Rijeci
 ZEMLJIŠNOKNJIŽNI ODJEL RIJEKA
 Stanje na dan: 15.05.2018. 00:55

Katastarska općina: 324604, KOSTRENA BARBARA

Broj ZK uloška: 425

Broj zadnjeg dnevnika/Upravnog rješenja: Z-10643/2012
 Aktivne plombe:

Izvadak iz BZP-a

A
Posjedovnica
 PRVI ODJELJAK

| Rbr. | Broj katastarske čestice | Broj D.L. | Adresa katastarske čestice/Način uporabe katastarske čestice/Način uporabe zgrade, naziv zgrade, kućni broj zgrade | Površina/m ² | PPR |
|------|--------------------------|-----------|--------------------------------------------------------------------------------------------------------------------|-------------------------|-----|
| 1. | 1061 | 12 | MAROKINOVO PAŠNJAK | 5756 5756 | |
| | | UKUPNO: | | 5756 | |

B
Vlastovnica

| Rbr. | Sadržaj upisa | Primjedba |
|------|------------------------------------------|-----------|
| 1. | Vlasnički dio: 1/1 REPUBLIKA HRVATSKA | |

C
Teretovnica

| Rbr. | Sadržaj upisa | Iznos | Primjedba |
|------|----------------------------------------------------------------------------------------------------------------------------------------------------------------------------------------------------------------------------------------------------------------------------------------------------------------------------------------------------------------------------------------------------|-------|-----------|
| 1. | 1.1. Primljeno, 4. svibnja 1983.g. Z-1459/83 Na temelju prav. rješenja Općine Rijeka br. 03/a-9707/1-81 od 13. studenog 1981.g. uknjižuje se pravo služnosti plinovoda na k.č. br. 1061 (ranije k.č. 3641/1 upisane u stari z.k.ul. 143 k.o. Kostrena sv. Barbara) upisane u A, za korist: SOUR MK "ŽELJEZARA SISAK" R.O. METALURŠKA I VALJAONIČKA PROIZVODNJA OOUR KOKSARA BAKAR | | |

Potvrđuje se da ovaj izvadak odgovara stanju baze zemljišnih podataka na datum 15.05.2018.



REPUBLIKA HRVATSKA

Općinski sud u Rijeci
ZEMLJIŠNOKNJIŽNI ODJEL RIJEKA
Stanje na dan: 15.05.2018. 00:55

Katastarska općina: 324604, KOSTRENA BARBARA

Broj ZK uložka: 146

Broj zadnjeg dnevnika/Upravnog rješenja: Z-9997/2012
Aktivne plombe:

Izvadak iz BZP-a

A
Posjedovnica
PRVI ODJELJAK

| Rbr. | Broj katastarske čestice | Broj D.L. | Adresa katastarske čestice/Način uporabe katastarske čestice/Način uporabe zgrade, naziv zgrade, kućni broj zgrade | Površina/m ² | PPR |
|---------|--------------------------|-----------|--------------------------------------------------------------------------------------------------------------------|-------------------------|-----|
| 1. | 1025 | 12 | MATORKINO ŠUMA | 437 437 | |
| 2. | 1186 | 12 | BISKUPIJA PAŠNJAK | 213 213 | |
| 3. | 1196 | 12 | BISKUPIJA PAŠNJAK | 255 255 | |
| 4. | 1203 | 12;13 | BISKUPIJA ŠUMA | 3428 3428 | |
| 5. | 1274 | 12 | KRIŽI ŠUMA | 1317 1317 | |
| UKUPNO: | | | | 5650 | |

B
Vlastovnica

| Rbr. | Sadržaj upisa | Primjedba |
|------|------------------------------------------|-----------|
| 1. | Vlasnički dio: 1/1 REPUBLIKA HRVATSKA | |

C
Teretovnica

| Rbr. | Sadržaj upisa | Iznos | Primjedba |
|--------------|---------------|-------|-----------|
| Tereta nema! | | | |

Potvrđuje se da ovaj izvadak odgovara stanju baze zemljišnih podataka na datum 15.05.2018.



REPUBLIKA HRVATSKA

Općinski sud u Rijeci
ZEMLJIŠNOKNJIŽNI ODJEL RIJEKA
Stanje na dan: 15.05.2018. 00:55

Katastarska općina: 324604, KOSTRENA BARBARA

Broj ZK uložka: 51

Broj zadnjeg dnevnika/Upravnog rješenja: Z-9989/2012
Aktivne plombe:

Izvadak iz BZP-a

A

Posjedovnica
PRVI ODJELJAK

| Rbr. | Broj katastarske čestice | Broj D.L. | Adresa katastarske čestice/Način uporabe katastarske čestice/Način uporabe zgrade, naziv zgrade, kućni broj zgrade | Površina/m ² | PPR |
|---------|--------------------------|-----------|--------------------------------------------------------------------------------------------------------------------|-------------------------|-----|
| 1. | 129 | 4 | KARANOVO PAŠNJAK | 3456 3456 | |
| UKUPNO: | | | | 3456 | |

B

Vlastovnica

| Rbr. | Sadržaj upisa | Primjedba |
|------|------------------------------------------|-----------|
| 1. | Vlasnički dio: 1/1 REPUBLIKA HRVATSKA | |

C

Teretovnica

| Rbr. | Sadržaj upisa | Iznos | Primjedba |
|--------------|---------------|-------|-----------|
| Tereta nema! | | | |

tvrdi se da ovaj izvadak odgovara stanju baze zemljišnih podataka na datum 15.05.2018.



5.

NESLUŽBENA KOPIJA

REPUBLIKA HRVATSKA

Općinski sud u Rijeci
ZEMLJIŠNOKNJIŽNI ODJEL RIJEKA
Stanje na dan: 15.05.2018. 00:55

Katastarska općina: 324604, KOSTRENA BARBARA

Broj ZK uložka: 512

Broj zadnjeg dnevnika/Upravnog rješenja: Z-39898/2017
Aktivne plombe:

Izvadak iz BZP-a

A

Posjedovnica PRVI ODJELJAK

| Rbr. | Broj katastarske čestice | Broj D.L. | Adresa katastarske čestice/Način uporabe katastarske čestice/Način uporabe zgrade, naziv zgrade, kućni broj zgrade | Površina/m ² | PPR |
|---------|--------------------------|-----------|--------------------------------------------------------------------------------------------------------------------|-------------------------|-----|
| 1. | 177/6 | 7;8 | ŽUVIČEVO PAŠNJAK | 199 199 | |
| 2. | 177/7 | 7;8 | ŽUVIČEVO PAŠNJAK | 363 363 | |
| UKUPNO: | | | | 562 | |

B

Vlastovnica

| Rbr. | Sadržaj upisa | Primjedba |
|------|------------------------------------------|-----------|
| 1. | Vlasnički dio: 1/1 REPUBLIKA HRVATSKA | |

C

Teretovnica

| Rbr. | Sadržaj upisa | Iznos | Primjedba |
|------|---------------|-------|-----------|
| | reta nema! | | |

Potvrđuje se da ovaj izvadak odgovara stanju baze zemljišnih podataka na datum 15.05.2018.



REPUBLIKA HRVATSKA

Općinski sud u Rijeci
ZEMLJIŠNOKNJIŽNI ODJEL RIJEKA
Stanje na dan: 15.05.2018. 00:55

Katastarska općina: 324604, KOSTRENA BARBARA

Broj ZK uloška: 1111

Broj zadnjeg dnevnika/Upravnog rješenja: Z-10001/2012
Aktivne plombe:

Izvadak iz BZP-a

A

Posjedovnica

PRVI ODJELJAK

| Rbr. | Broj katastarske čestice | Broj D.L. | Adresa katastarske čestice/Način uporabe katastarske čestice/Način uporabe zgrade, naziv zgrade, kućni broj zgrade | Površina/m2 | PPR |
|------|--------------------------|-----------|--------------------------------------------------------------------------------------------------------------------|-------------|-----|
| 1. | 191/11 | 10 | ŠOIĆI PAŠNJAK | 206 206 | |
| | | UKUPNO: | | 206 | |

B

Vlastovnica

| Rbr. | Sadržaj upisa | Primjedba |
|------|------------------------------------------|-----------|
| 1. | Vlasnički dio: 1/1 REPUBLIKA HRVATSKA | |

C

Teretovnica

| Rbr. | Sadržaj upisa | Iznos | Primjedba |
|------|---------------|-------|-----------|
| | Tereta nema! | | |

tvrdi se da ovaj izvadak odgovara stanju baze zemljišnih podataka na datum 15.05.2018.



REPUBLIKA HRVATSKA

Općinski sud u Rijeci
ZEMLJIŠNOKNJIŽNI ODJEL RIJEKA
Stanje na dan: 15.05.2018. 00:55

Katastarska općina: 324604, KOSTRENA BARBARA

Broj ZK uložka: 1061

Broj zadnjeg dnevnika/Upravnog rješenja: Z-10003/2012
Aktivne plombe:

Izvadak iz BZP-a

A
Posjedovnica
PRVI ODJELJAK

| Rbr. | Broj katastarske čestice | Broj D.L. | Adresa katastarske čestice/Način uporabe katastarske čestice/Način uporabe zgrade, naziv zgrade, kućni broj zgrade | Površina/m ² | PPR |
|------|--------------------------|-----------|--------------------------------------------------------------------------------------------------------------------|-------------------------|-----|
| 1. | -193/15 | 10 | ŠOIĆI PAŠNJAK | 185 185 | |
| | | UKUPNO: | | 185 | |

B
Vlastovnica

| Rbr. | Sadržaj upisa | Primjedba |
|------|------------------------------------------|-----------|
| 1. | Vlasnički dio: 1/1 REPUBLIKA HRVATSKA | |

C
Teretovnica

| Rbr. | Sadržaj upisa | Iznos | Primjedba |
|------|---------------|-------|-----------|
| | Tereta nema! | | |

otvrđuje se da ovaj izvadak odgovara stanju baze zemljišnih podataka na datum 15.05.2018.



REPUBLIKA HRVATSKA

Općinski sud u Rijeci
ZEMLJIŠNOKNJIŽNI ODJEL RIJEKA
Stanje na dan: 15.05.2018. 00:55

Katastarska općina: 324604, KOSTRENA BARBARA

Broj ZK uložka: 1060

Broj zadnjeg dnevnika/Upravnog rješenja: Z-10004/2012
Aktivne plombe:

Izvadak iz BZP-a

A

Posjedovnica

PRVI ODJELJAK

| Rbr. | Broj katastarske čestice | Broj D.L. | Adresa katastarske čestice/Način uporabe katastarske čestice/Način uporabe zgrade, naziv zgrade, kućni broj zgrade | Površina/m ² | PPR |
|------|--------------------------|-----------|--------------------------------------------------------------------------------------------------------------------|-------------------------|-----|
| 1. | 193/8 | 10 | ŠOIĆI PAŠNJAK | 233 233 | |
| | | UKUPNO: | | 233 | |

B

Vlastovnica

| Rbr. | Sadržaj upisa | Primjedba |
|------|------------------------------------------|-----------|
| 1. | Vlasnički dio: 1/1 REPUBLIKA HRVATSKA | |

C

Teretovnica

| Rbr. | Sadržaj upisa | Iznos | Primjedba |
|------|---------------|-------|-----------|
| | Tereta nema! | | |

otvrđuje se da ovaj izvadak odgovara stanju baze zemljišnih podataka na datum 15.05.2018.



REPUBLIKA HRVATSKA

Općinski sud u Rijeci
ZEMLJIŠNOKNJIŽNI ODJEL RIJEKA
Stanje na dan: 15.05.2018. 00:55

Katastarska općina: 324604, KOSTRENA BARBARA

Broj ZK uložka: 62

Broj zadnjeg dnevnika/Upravnog rješenja: Z-8249/2012
Aktivne plombe:

Izvadak iz BZP-a

A

Posjedovnica
PRVI ODJELJAK

| Rbr. | Broj katastarske čestice | Broj D.L. | Adresa katastarske čestice/Način uporabe katastarske čestice/Način uporabe zgrade, naziv zgrade, kućni broj zgrade | Površina/m ² | PPR |
|---------|--------------------------|-----------|--------------------------------------------------------------------------------------------------------------------|-------------------------|-----|
| 1. | 222 | 10;11 | SVETA BARBARA ŠUMA | 521 521 | |
| 2. | 244 | 11 | KRASA ŠUMA | 593 593 | |
| 3. | 245 | 11 | KRASA ŠUMA | 244 244 | |
| 4. | 257 | 7 | RANDIĆI PAŠNJAK | 72 72 | |
| UKUPNO: | | | | 1430 | |

B

Vlastovnica

| Rbr. | Sadržaj upisa | Primjedba |
|------|------------------------------------------|-----------|
| 1. | Vlasnički dio: 1/1 REPUBLIKA HRVATSKA | |

C

Teretovnica

| Rbr. | Sadržaj upisa | Iznos | Primjedba |
|--------------|---------------|-------|-----------|
| Tereta nema! | | | |

Potvrđuje se da ovaj izvadak odgovara stanju baze zemljišnih podataka na datum 15.05.2018.



REPUBLIKA HRVATSKA

Općinski sud u Rijeci
ZEMLJIŠNOKNJIŽNI ODJEL RIJEKA
Stanje na dan: 15.05.2018. 00:55

Katastarska općina: 324604, KOSTRENA BARBARA

Broj ZK uložka: 248

Broj zadnjeg dnevnika/Upravnog rješenja: Z-39898/2017
Aktivne plombe:

Izvadak iz BZP-a

A
Posjedovnica
PRVI ODJELJAK

| Rbr. | Broj katastarske čestice | Broj D.L. | Adresa katastarske čestice/Način uporabe katastarske čestice/Način uporabe zgrade, naziv zgrade, kućni broj zgrade | Površina/m ² | PPR |
|---------|--------------------------|-----------|--------------------------------------------------------------------------------------------------------------------|-------------------------|-----|
| 1. | 3 | 4 | IVANJ ŠUMA | 5549 5549 | |
| 2. | 273/2 | 8 | RANDIĆI PAŠNJAK | 362 362 | |
| 3. | 278/3 | 7;8 | KRASA ŠUMA | 4132 4132 | |
| 4. | 330 | 7 | RANDIĆI ŠUMA | 155 155 | |
| 5. | 499 | 7 | RANDIĆI KAMENJAR | 259 259 | |
| 6. | 510 | 6 | VALENTIN ŠUMA | 5148 5148 | |
| UKUPNO: | | | | 15605 | |

B
Vlastovnica

| Rbr. | Sadržaj upisa | Primjedba |
|------|------------------------------------------|-----------|
| 1. | Vlasnički dio: 1/1 REPUBLIKA HRVATSKA | |

C
Teretovnica

| Rbr. | Sadržaj upisa | Iznos | Primjedba |
|--------------|---------------|-------|-----------|
| Tereta nema! | | | |

Potvrđuje se da ovaj izvadak odgovara stanju baze zemljišnih podataka na datum 15.05.2018.



REPUBLICA HRVATSKA

Općinski sud u Rijeci
ZEMLJIŠNOKNJIŽNI ODJEL RIJEKA
Stanje na dan: 15.05.2018. 00:55

Katastarska općina: 324604, KOSTRENA BARBARA

Broj ZK uložka: 97

Broj zadnjeg dnevnika/Upravnog rješenja: Z-39898/2017
Aktivne plombe:

Izvadak iz BZP-a

A
Posjedovnica
PRVI ODJELJAK

| Rbr. | Broj katastarske čestice | Broj D.L. | Adresa katastarske čestice/Način uporabe katastarske čestice/Način uporabe zgrade, naziv zgrade, kućni broj zgrade | Površina/m ² | PPR |
|---------|--------------------------|-----------|--------------------------------------------------------------------------------------------------------------------|-------------------------|-----|
| 1. | 277 | 7;8 | RANDIĆI PAŠNJAK | 437 437 | |
| 2. | 280/1 | 7 | KRASA PAŠNJAK | 125 125 | |
| 3. | 280/2 | 7 | KRASA PAŠNJAK | 3449 3449 | |
| 4. | 282 | 7 | KRASA ŠUMA | 7119 7119 | |
| 5. | 288 | 7 | KRASA ŠUMA | 1422 1422 | |
| UKUPNO: | | | | 12552 | |

B

Vlastovnica

| Opis | Sadržaj upisa | Primjedba |
|---------------------------------------------|---------------|-----------|
| I. Vlasnički dio: 1/1 REPUBLICA HRVATSKA | | |

C

Teretovnica

| Rbr. | Sadržaj upisa | Iznos | Primjedba |
|--------------|---------------|-------|-----------|
| Tereta nema! | | | |

Potvrđuje se da ovaj izvadak odgovara stanju baze zemljišnih podataka na datum 15.05.2018.



REPUBLIKA HRVATSKA

Općinski sud u Rijeci
 ZEMLJIŠNOKNJIŽNI ODJEL RIJEKA
 Stanje na dan: 15.05.2018. 00:55

Katastarska općina: 324604, KOSTRENA BARBARA

Broj ZK uloška: 109

Broj zadnjeg dnevnika/Upravnog rješenja: Z-10002/2012
 Aktivne plombe:

Izvadak iz BZP-a

A
 Posjedovnica
 PRVI ODJELJAK

| Rbr. | Broj katastarske čestice | Broj D.L. | Adresa katastarske čestice/Način uporabe katastarske čestice/Način uporabe zgrade, naziv zgrade, kućni broj zgrade | Površina/m ² | PPR |
|------|--------------------------|-----------|--------------------------------------------------------------------------------------------------------------------|-------------------------|-----|
| 1. | 394 | 11 | SVETA BARBARA PAŠNJAK | 220 220 | |
| | | UKUPNO: | | 220 | |

B
 Vlastovnica

| Rbr. | Sadržaj upisa | Primjedba |
|------|------------------------------------------|-----------|
| 1. | Vlasnički dio: 1/1 REPUBLIKA HRVATSKA | |

C
 Teretovnica

| Rbr. | Sadržaj upisa | Iznos | Primjedba |
|------|---------------|-------|-----------|
| | Tereta nema! | | |

otvrđuje se da ovaj izvadak odgovara stanju baze zemljišnih podataka na datum 15.05.2018.



REPUBLIKA HRVATSKA
MINISTARSTVO PRAVOSUĐA
DRŽAVNA GEODETSKA UPRAVA



Projekt "Razvoj 'One stop shop' podsustava za ZIS aplikaciju u zemljišnoknjižnom sustavu i usklađivanje podataka zemljišnih knjiga" sufinancira Europska unija

13.

PREGLED GLAVNE KNJIGE (LRSERVICES.JSP?ACTION=PUBLICLDBEXTRACT)

Povratak

PDF verzija

Pregled izvotka



NESLUŽBENA KOPIJA

REPUBLIKA HRVATSKA

Općinski sud u Rijeci
ZEMLJIŠNOKNJIŽNI ODJEL RIJEKA
Stanje na dan: 15.05.2018. 00:55

Katastarska općina: 324604, KOSTRENA BARBARA

Broj ZK uložka: 503

Broj zadnjeg dnevnika/Upravnog rješenja: Z-13322/2013
(lrServices.jsp?
action=publicLrFileStatus&institutionId=260&fileNumber=Z-
13322%2F2013)
Aktivne plombe:

Izvadak iz BZP-a

A

Posjedovnica
PRVI ODJELJAK

| Rbr. | Broj katastarske čestice | Broj D.L. | Adresa katastarske čestice/Način uporabe katastarske čestice/Način uporabe zgrade, naziv zgrade, kućni broj zgrade | Površina/m2 | PPR |
|---------|--------------------------|-----------|--------------------------------------------------------------------------------------------------------------------|-------------|-----|
| 1. | 410/2 | 7 | SVETA BARBARA PAŠNJAK | 18 | 18 |
| 2. | 410/3 | 7;11 | SVETA BARBARA PAŠNJAK | 70 | 70 |
| UKUPNO: | | | | 88 | |

B

Vlastovnica

| Rbr. | Sadržaj upisa | Primjedba |
|------|------------------------------------------|-----------|
| 1. | Vlasnički dio: 1/1 REPUBLIKA HRVATSKA | |

C

Teretovnica

| Rbr. | Sadržaj upisa | Iznos | Primjedba |
|--------------|---------------|-------|-----------|
| Tereta nema! | | | |

Potvrđuje se da ovaj izvadak odgovara stanju baze zemljišnih podataka na datum 15.05.2018.



REPUBLIKA HRVATSKA

Općinski sud u Rijeci
ZEMLJIŠNOKNJIŽNI ODJEL RIJEKA
Stanje na dan: 15.05.2018. 00:55

Katastarska općina: 324604, KOSTRENA BARBARA

Broj ZK uložka: 796

Broj zadnjeg dnevnika/Upravnog rješenja: Z-4434/2013
Aktivne plombe:

Izvadak iz BZP-a

A

Posjedovnica

PRVI ODJELJAK

| Rbr. | Broj katastarske čestice | Broj D.L. | Adresa katastarske čestice/Način uporabe katastarske čestice/Način uporabe zgrade, naziv zgrade, kućni broj zgrade | Površina/m2 | PPR |
|------|--------------------------|-----------|--------------------------------------------------------------------------------------------------------------------|--------------|-----|
| 1. | 6/1 | 4 | KARANOVO PAŠNJAK | 1707 1707 | |
| | | UKUPNO: | | 1707 | |

B

Vlastovnica

| Rbr. | Sadržaj upisa | Primjedba |
|-----------------------|---------------|-----------|
| I. Vlasnički dio: 1/1 | | |
| REPUBLIKA HRVATSKA | | |

C

Teretovnica

| Rbr. | Sadržaj upisa | Iznos | Primjedba |
|--------------|---------------|-------|-----------|
| Tereta nema! | | | |

vrduje se da ovaj izvadak odgovara stanju baze zemljišnih podataka na datum 15.05.2018.



REPUBLIKA HRVATSKA

Općinski sud u Rijeci
ZEMLJIŠNOKNJIŽNI ODJEL RIJEKA
Stanje na dan: 15.05.2018. 00:55

Katastarska općina: 324604, KOSTRENA BARBARA

Broj ZK uložka: 42

Broj zadnjeg dnevnika/Upravnog rješenja: Z-9992/2012
Aktivne plombe:

Izvadak iz BZP-a

A
Posjedovnica
PRVI ODJELJAK

| Rbr. | Broj katastarske čestice | Broj D.L. | Adresa katastarske čestice/Način uporabe katastarske čestice/Način uporabe zgrade, naziv zgrade, kućni broj zgrade | Površina/m ² | PPR |
|---------|--------------------------|-----------|--------------------------------------------------------------------------------------------------------------------|-------------------------|-----|
| 1. | 37 | 7 | IVANJ ŠUMA | 407 407 | |
| 2. | 67 | 4;5;7 | PERAJEVO PAŠNJAK | 7024 7024 | |
| 3. | 111 | 7 | ŠKRLJEVO ŽP IVANJ ŠUMA | 277 277 | |
| 4. | 112 | 7 | ŠKRLJEVO ŽP IVANJ KAMENJAR | 347 347 | |
| UKUPNO: | | | | 8055 | |

B
Vlastovnica

| Rbr. | Sadržaj upisa | Primjedba |
|------|------------------------------------------|-----------|
| 1. | Vlasnički dio: 1/1 REPUBLIKA HRVATSKA | |

C
Teretovnica

| Rbr. | Sadržaj upisa | Iznos | Primjedba |
|--------------|---------------|-------|-----------|
| Tereta nema! | | | |

Potvrđuje se da ovaj izvadak odgovara stanju baze zemljišnih podataka na datum 15.05.2018.



REPUBLIKA HRVATSKA

Općinski sud u Rijeci
ZEMLJIŠNOKNJIŽNI ODJEL RIJEKA
Stanje na dan: 15.05.2018. 00:55

Katastarska općina: 324604, KOSTRENA BARBARA

Broj ZK uložka: 945

Broj zadnjeg dnevnika/Upravnog rješenja: Z-4435/2013
Aktivne plombe:

Izvadak iz BZP-a

A

Posjedovnica

PRVI ODJELJAK

| Rbr. | Broj katastarske čestice | Broj D.L. | Adresa katastarske čestice/Način uporabe katastarske čestice/Način uporabe zgrade, naziv zgrade, kućni broj zgrade | Površina/m ² | PPR |
|------|--------------------------|-----------|--------------------------------------------------------------------------------------------------------------------|-------------------------|-----|
| 1. | 726/3 | 11 | KALINA PAŠNJAK | 752 752 | |
| | | | UKUPNO: | 752 | |

B

Vlastovnica

| Rbr. | Sadržaj upisa | Primjedba |
|------|------------------------------------------|-----------|
| 1. | Vlasnički dio: 1/1 REPUBLIKA HRVATSKA | |

C

Teretovnica

| Rbr. | Sadržaj upisa | Iznos | Primjedba |
|------|---------------|-------|-----------|
| | Tereta nema! | | |

otvrđuje se da ovaj izvadak odgovara stanju baze zemljišnih podataka na datum 15.05.2018.



REPUBLIKA HRVATSKA

Općinski sud u Rijeci
ZEMLJIŠNOKNJIŽNI ODJEL RIJEKA
Stanje na dan: 15.05.2018. 00:55

Katastarska općina: 324604, KOSTRENA BARBARA

Broj ZK uložka: 52

Broj zadnjeg dnevnika/Upravnog rješenja: Z-10093/2014
Aktivne plombe:

Izvadak iz BZP-a

A
Posjedovnica
PRVI ODJELJAK

| Rbr. | Broj katastarske čestice | Broj D.L. | Adresa katastarske čestice/Način uporabe katastarske čestice/Način uporabe zgrade, naziv zgrade, kućni broj zgrade | Površina/m2 | PPR |
|---------|--------------------------|-----------|--------------------------------------------------------------------------------------------------------------------|-------------|-----|
| 1. | 140 | 7 | IVANJ ŠUMA | 623 623 | |
| 2. | 156/1 | 7 | IVANJ PAŠNJAK | 96 96 | |
| 3. | 156/2 | 7 | IVANJ PAŠNJAK | 360 360 | |
| UKUPNO: | | | | 1079 | |

B
Vlastovnica

| Rbr. | Sadržaj upisa | Primjedba |
|------|------------------------------------------|-----------|
| 1. | Vlasnički dio: 1/1 REPUBLIKA HRVATSKA | |

C
Teretovnica

| Rbr. | Sadržaj upisa | Iznos | Primjedba |
|--------------|---------------|-------|-----------|
| Tereta nema! | | | |

Potvrđuje se da ovaj izvadak odgovara stanju baze zemljišnih podataka na datum 15.05.2018.



REPUBLIKA HRVATSKA

Općinski sud u Rijeci
ZEMLJIŠNOKNJIŽNI ODJEL RIJEKA
Stanje na dan: 15.05.2018. 00:55

Katastarska općina: 324612, KOSTRENA LUCIJA

Broj ZK uložka: 2890

Broj zadnjeg dnevnika/Upravnog rješenja: Z-31972/2016
Aktivne plombe:

Izvadak iz BZP-a

A
Posjedovnica
PRVI ODJELJAK

| Rbr. | Broj katastarske čestice | Broj D.L. | Adresa katastarske čestice/Način uporabe katastarske čestice/Način uporabe zgrade, naziv zgrade, kućni broj zgrade | Površina/m2 | PPR |
|------|--------------------------|-----------|--------------------------------------------------------------------------------------------------------------------|------------------|-----|
| 1. | 119/4 | 4 | ŠUMET PAŠNJAK ŠUMA | 188 63 125 | |
| | | UKUPNO: | | 188 | |

B
Vlastovnica

| Rbr. | Sadržaj upisa | Primjedba |
|------|-------------------------------------------------------------------------------------------------|-----------|
| 1. | Suvlasnički dio: 150/2400 OPĆINA KOSTRENA, OIB: 32131316182, SVETA LUCIJA 38, 51221 KOSTRENA | |
| 2. | Suvlasnički dio: 600/2400 ROŽMANIĆ VINKA, STIPANOVA, ROŽMANIĆI 6 | |
| 3. | Suvlasnički dio: 218/2400 ŠODIĆ KAZIMIR, JURJEV-UČITELJ, ŠODIĆI | |
| 4. | Suvlasnički dio: 200/2400 VRANIĆ IVANICA, PETROVA, VRH MARTINŠĆICE 4 | |
| 5. | Suvlasnički dio: 100/2400 OKRETIĆ JUSTO, ANDROV, SUŠAK | |
| 6. | Suvlasnički dio: 150/2400 ŠODIĆ IVAN, GRGIN, ŠODIĆI 49 | |
| 7. | Suvlasnički dio: 50/2400 ŠODIĆ MARIJA MATOVA, SV. LUCIJA | |
| 8. | Suvlasnički dio: 50/2400 ŠODIĆ MATO, MATOV, KOSTRENA SV.LUCIJA | |
| 9. | Suvlasnički dio: 100/2400 LOVRIĆ VILMA, ANTUNOVA | |
| 10. | Suvlasnički dio: 50/2400 ŠODIĆ GRGA, MATOV | |

Izvadak iz BZP-a

Katastarska općina: 324612, KOSTRENA LUCIJA

Broj ZK uložka: 2890

B
Vlastovnica

| Rbr. | Sadržaj upisa | Primjedba |
|------|---------------------------------------------------------------------------------------------------------|-----------|
| 11. | Suvlasnički dio: 30/2400 KIRIN MIHO, MIHIN, ŠODIĆI 3 | |
| 12. | Suvlasnički dio: 30/2400 BUTALA KREŠIMIR-PETAR, ZAGREB | |
| 13. | Suvlasnički dio: 30/2400 PLIVALIĆ DRAGICA | |
| 14. | Suvlasnički dio: 6/2400 MATICA HRVATSKA, ZAGREB, ULICA MATICE HRVATSKE 2 | |
| 15. | Suvlasnički dio: 300/2400 PEROVIĆ ANDELKO, POK. STANISLAVA, OIB: 16838290929, KOSTRENA, ROŽMANIĆI 64 | |
| 16. | Suvlasnički dio: 150/2400 MAŽER FRANCISKA, ROD. BAŠIĆ, OIB: 46741016093, KOSTRENA, SVETA LUCIJA 35 | |
| 18. | Suvlasnički dio: 36/2400 REPUBLIKA HRVATSKA | |
| 19. | Suvlasnički dio: 75/2400 RADOLOVIĆ JADRANKO, OIB: 55534260463, KOSTRENA, ŽARKA PEZELJA 18 | |
| 21. | Suvlasnički dio: 25/2400 RADOLOVIĆ DANICA R. ANTIĆ, OIB: 45650760170, ŠKRLJEVO, ŠKRLJEVO 259 | |
| 22. | Suvlasnički dio: 25/2400 RADOLOVIĆ NEA MLT., OIB: 32396938466, ŠKRLJEVO, ŠKRLJEVO 259 | |
| 23. | Suvlasnički dio: 25/2400 RADOLOVIĆ TONI MLT., OIB: 25028303531, ŠKRLJEVO, ŠKRLJEVO 259 | |

C
Teretovnica

| Rbr. | Sadržaj upisa | Iznos | Primjedba |
|--------------|---------------|-------|-----------|
| Tereta nema! | | | |

Potvrđuje se da ovaj izvadak odgovara stanju baze zemljišnih podataka na datum 15.05.2018.



REPUBLIKA HRVATSKA

Općinski sud u Rijeci
 ZEMLJIŠNOKNJIŽNI ODJEL RIJEKA
 Stanje na dan: 15.05.2018. 00:55

Katastarska općina: 324612, KOSTRENA LUCIJA

Broj ZK uložka: 2668

Broj zadnjeg dnevnika/Upravnog rješenja: Z-31972/2016
 Aktivne plombe:

Izvadak iz BZP-a

A
 Posjedovnica
 PRVI ODJELJAK

| Rbr. | Broj katastarske čestice | Broj D.L. | Adresa katastarske čestice/Način uporabe katastarske čestice/Način uporabe zgrade, naziv zgrade, kućni broj zgrade | Površina/m ² | PPR |
|---------|--------------------------|-----------|--------------------------------------------------------------------------------------------------------------------|-------------------------|-----|
| 1. | 1254/1 | 16 | ŠODIĆI PAŠNJAK | 71 71 | |
| UKUPNO: | | | | 71 | |

B
 Vlastovnica

| Rbr. | Sadržaj upisa | Primjedba |
|------|-----------------------------------------------------------------------------------------|-----------|
| 1. | Suvlasnički dio: 150/2400 OPĆINA KOSTRENA, OIB: 32131316182, KOSTRENA, SV. LUCIJA 38 | |
| 2. | Suvlasnički dio: 600/2400 ROŽMANIĆ VINKA, STIPANOVA, ROŽMANIĆI 6 | |
| 3. | Suvlasnički dio: 218/2400 ŠODIĆ KAZIMIR, JURJEV-UČITELJ, ŠODIĆI | |
| 4. | Suvlasnički dio: 200/2400 RANIĆ IVANICA, JOSIPOVA, ROŽMAINIĆI | |
| 5. | Suvlasnički dio: 100/2400 OKRETIĆ JUSTO, ANDROV, SUŠAK | |
| 6. | Suvlasnički dio: 150/2400 ŠODIĆ IVAN, GRGIN, ŠODIĆI 49 | |
| 7. | Suvlasnički dio: 50/2400 ŠODIĆ MARIJA MATOVA, SV. LUCIJA | |
| 8. | Suvlasnički dio: 50/2400 ŠODIĆ MATO, MATOV, KOSTRENA SV.LUCIJA | |
| 9. | Suvlasnički dio: 100/2400 LOVRIĆ VILMA, ANTUNOVA | |
| 10. | Suvlasnički dio: 50/2400 ŠODIĆ GRGA, MATOV | |
| 11. | Suvlasnički dio: 30/2400 KIRIN MIHO, MIHIN, ŠODIĆI 3 | |

Katastarska općina: 324612, KOSTRENA LUCIJA

Izvadak iz BZP-a

Broj ZK uložka: 2668

B
Vlastovnica

| Rbr. | Sadržaj upisa | Primjedba |
|------|---------------------------------------------------------------------------------------------------------|-----------|
| 12. | Suvlasnički dio: 30/2400 BUTALA KREŠIMIR-PETAR, ZAGREB | |
| 13. | Suvlasnički dio: 30/2400 PLIVALIĆ DRAGICA | |
| 14. | Suvlasnički dio: 6/2400 MATICA HRVATSKA, ZAGREB, ULICA MATICE HRVATSKE 2 | |
| 15. | Suvlasnički dio: 300/2400 PEROVIĆ ANĐELKO, POK. STANISLAVA, OIB: 16838290929, KOSTRENA, ROŽMANIĆI 64 | |
| 17. | Suvlasnički dio: 150/2400 MAŽER FRANCISKA, ROĐ. BAŠIĆ, OIB: 46741016093, KOSTRENA, SVETA LUCIJA 35 | |
| 18. | Suvlasnički dio: 36/2400 REPUBLIKA HRVATSKA | |
| 19. | Suvlasnički dio: 75/2400 RADOLOVIĆ JADRANKO, OIB: 55534260463, KOSTRENA, ŽARKA PEZELJA 18 | |
| 21. | Suvlasnički dio: 25/2400 RADOLOVIĆ DANICA R. ANTIĆ, OIB: 45650760170, ŠKRLJEVO, ŠKRLJEVO 259 | |
| 22. | Suvlasnički dio: 25/2400 RADOLOVIĆ NEA MLT., OIB: 32396938466, ŠKRLJEVO, ŠKRLJEVO 259 | |
| 23. | Suvlasnički dio: 25/2400 RADOLOVIĆ TONI MLT., OIB: 25028303531, ŠKRLJEVO, ŠKRLJEVO 259 | |

C
Teretovnica

| br. | Sadržaj upisa | Iznos | Primjedba |
|--------------|---------------|-------|-----------|
| Tereta nema! | | | |

Potvrđuje se da ovaj izvadak odgovara stanju baze zemljišnih podataka na datum 15.05.2018.



REPUBLIKA HRVATSKA

Općinski sud u Rijeci
 ZEMLJIŠNOKNJIZNI ODJEL RIJEKA
 Stanje na dan: 15.05.2018. 00:55

Katastarska općina: 324612, KOSTRENA LUCIJA

Broj ZK uložka: 3166

Broj zadnjeg dnevnika/Upravnog rješenja: Z-31972/2016
 Aktivne plombe:

Izvadak iz BZP-a

A
 Posjedovnica
 PRVI ODJELJAK

| Rbr. | Broj katastarske čestice | Broj D.L. | Adresa katastarske čestice/Način uporabe katastarske čestice/Način uporabe zgrade, naziv zgrade, kućni broj zgrade | Površina/m2 | PPR |
|------|--------------------------|-----------|--------------------------------------------------------------------------------------------------------------------|-------------|-----|
| 1. | 1351/2 | 16 | JURIŠINO PAŠNJAK | 9 9 | |
| | | UKUPNO: | | 9 | |

B
 Vlastovnica

| Rbr. | Sadržaj upisa | Primjedba |
|------|-------------------------------------------------------------------------------------------------|-----------|
| 1. | Suvlasnički dio: 150/2400 OPĆINA KOSTRENA, OIB: 32131316182, SVETA LUCIJA 38, 51221 KOSTRENA | |
| 2. | Suvlasnički dio: 600/2400 ROŽMANIĆ VINKA, STIPANOVA, ROŽMANIĆI 6 | |
| 3. | Suvlasnički dio: 218/2400 ŠODIĆ KAZIMIR, JURJEV-UČITELJ, ŠODIĆI | |
| 4. | Suvlasnički dio: 200/2400 ANIĆ IVANICA, JOSIPOVA, ROŽMAINIĆI | |
| 5. | Suvlasnički dio: 100/2400 OKRETIĆ JUSTO, ANDROV, SUŠAK | |
| 6. | Suvlasnički dio: 150/2400 ŠODIĆ IVAN, GRGIN, ŠODIĆI 49 | |
| 7. | Suvlasnički dio: 50/2400 ŠODIĆ MARIJA MATOVA, SV. LUCIJA | |
| 8. | Suvlasnički dio: 50/2400 ŠODIĆ MATO, MATOV, KOSTRENA SV.LUCIJA | |
| 9. | Suvlasnički dio: 100/2400 LOVRIĆ VILMA, ANTUNOVA | |
| 10. | Suvlasnički dio: 50/2400 ŠODIĆ GRGA, MATOV | |
| 11. | Suvlasnički dio: 30/2400 KIRIN MIHO, MIHIN, ŠODIĆI 3 | |

Izvadak iz BZP-a

Katastarska općina: 324612, KOSTRENA LUCIJA

Broj ZK uložka: 3166

B
Vlastovnica

| Rbr. | Sadržaj upisa | Primjedba |
|-------------------------------|----------------------------------------------------------------------------|-----------|
| 12. Suvlasnički dio: 30/2400 | BUTALA KREŠIMIR-PETAR, ZAGREB | |
| 13. Suvlasnički dio: 30/2400 | PLIVALIĆ DRAGICA | |
| 14. Suvlasnički dio: 6/2400 | MATICA HRVATSKA, ZAGREB, ULICA MATICE HRVATSKE 2 | |
| 15. Suvlasnički dio: 300/2400 | PEROVIĆ ANDELKO, POK. STANISLAVA, OIB: 16838290929, KOSTRENA, ROŽMANIĆI 64 | |
| 17. Suvlasnički dio: 150/2400 | MAŽER FRANCISKA, ROD. BAŠIĆ, OIB: 46741016093, KOSTRENA, SVETA LUCIJA 35 | |
| 18. Suvlasnički dio: 36/2400 | REPUBLIKA HRVATSKA | |
| 19. Suvlasnički dio: 75/2400 | RADOLOVIĆ JADRANKO, OIB: 55534260463, KOSTRENA, ŽARKA PEZELJA 18 | |
| 21. Suvlasnički dio: 25/2400 | RADOLOVIĆ DANICA R. ANTIĆ, OIB: 45650760170, ŠKRLJEVO, ŠKRLJEVO 259 | |
| 22. Suvlasnički dio: 25/2400 | RADOLOVIĆ NEA MLT., OIB: 32396938466, ŠKRLJEVO, ŠKRLJEVO 259 | |
| 23. Suvlasnički dio: 25/2400 | RADOLOVIĆ TONI MLT., OIB: 25028303531, ŠKRLJEVO, ŠKRLJEVO 259 | |

C
Teretovnica

| Rbr. | Sadržaj upisa | Iznos | Primjedba |
|--------------|---------------|-------|-----------|
| Tereta nema! | | | |

Potvrđuje se da ovaj izvadak odgovara stanju baze zemljišnih podataka na datum 15.05.2018.



REPUBLIKA HRVATSKA

Općinski sud u Rijeci
ZEMLJIŠNOKNJIŽNI ODJEL RIJEKA
Stanje na dan: 15.05.2018. 00:55

Katastarska općina: 324612, KOSTRENA LUCIJA

Broj ZK uložka: 3521

Broj zadnjeg dnevnika/Upravnog rješenja: Z-8543/2014
Aktivne plombe:

Izvadak iz BZP-a

A

Posjedovnica

PRVI ODJELJAK

| Rbr. | Broj katastarske čestice | Broj D.L. | Adresa katastarske čestice/Način uporabe katastarske čestice/Način uporabe zgrade, naziv zgrade, kućni broj zgrade | Površina/m ² | PPR |
|------|--------------------------|-----------|--------------------------------------------------------------------------------------------------------------------|-------------------------|-----|
| 1. | 2440/2 | 20 | SELO PAŠNJAK ŠUMA | 62 51 11 | |
| 2. | 2440/3 | 20 | SELO PAŠNJAK ŠUMA | 716 127 589 | |
| | | | UKUPNO: | 778 | |

B

Vlastovnica

| Rbr. | Sadržaj upisa | Primjedba |
|------|------------------------------------------|-----------|
| 1. | Vlasnički dio: 1/1 REPUBLIKA HRVATSKA | |

C

Teretovnica

| Rbr. | Sadržaj upisa | Iznos | Primjedba |
|------|---------------|-------|-----------|
| | Tereta nema! | | |

Potvrđuje se da ovaj izvadak odgovara stanju baze zemljišnih podataka na datum 15.05.2018.



5.

NESLUŽBENA KOPIJA

REPUBLIKA HRVATSKA

Općinski sud u Rijeci
 ZEMLJIŠNOKNJIZNI ODJEL RIJEKA
 Stanje na dan: 15.05.2018. 00:55

Katastarska općina: 324612, KOSTRENA LUCIJA

Broj ZK uložka: 1999

Broj zadnjeg dnevnika/Upravnog rješenja: Z-31972/2016
 Aktivne plombe:

Izvadak iz BZP-a

A
Posjedovnica
PRVI ODJELJAK

| Rbr. | Broj katastarske čestice | Broj D.L. | Adresa katastarske čestice/Način uporabe katastarske čestice/Način uporabe zgrade, naziv zgrade, kućni broj zgrade | Površina/m ² | PPR |
|----------------|--------------------------|-----------|--------------------------------------------------------------------------------------------------------------------|-------------------------|-----|
| 1. | 2847/2 | 19 | KLANČIĆ PAŠNJAK ŠUMA | 659 329 330 | |
| UKUPNO: | | | | 659 | |

B
Vlastovnica

| Rbr. | Sadržaj upisa | Primjedba |
|------|---------------------------------------------------------------------------------------|-----------|
| 1. | Suvlasnički dio: 60/240 OPĆINA KOSTRENA, OIB: 32131316182, KOSTRENA, SV. LUCIJA 38 | |
| 2. | Suvlasnički dio: 60/240 ŠODIĆ IVAN, GRGIN, ŠODIĆI 49 | |
| 3. | Suvlasnički dio: 20/240 ŠODIĆ MARIJA, POK. MATE, KOSTRENA, ŠODIĆI 7 | |
| 4. | Suvlasnički dio: 20/240 ŠODIĆ GRGA, MATOV | |
| 5. | Suvlasnički dio: 20/240 ŠODIĆ MATO MATOV, ŠODIĆI 7 | |
| 6. | Suvlasnički dio: 9/240 ŠODIĆ KAZIMIR, JURJEV-UČITELJ, ŠODIĆI | |
| 7. | Suvlasnički dio: 15/240 BUTALA KREŠIMIR-PETAR, ZAGREB | |
| 8. | Suvlasnički dio: 15/240 PLIVELIĆ DRAGICA, KRUŠKOVAČA | |
| 10. | Suvlasnički dio: 18/240 REPUBLIKA HRVATSKA | |
| 11. | Suvlasnički dio: 3/240 SMILAGIĆ NEVEN, RIJEKA, BR. PAVLINIĆA 12E | |

Katastarska općina: 324612, KOSTRENA LUCIJA

Izvadak iz BZP-a

Broj ZK uložka: 1999

C
Teretovnica

| Rbr. | Sadržaj upisa | Iznos | Primjedba |
|--------------|---------------|-------|-----------|
| Tereta nema! | | | |

Potvrđuje se da ovaj izvadak odgovara stanju baze zemljišnih podataka na datum 15.05.2018.



NESLUŽBENA KOPIJA

REPUBLIKA HRVATSKA

Općinski sud u Rijeci
 ZEMLJIŠNOKNJIŽNI ODJEL RIJEKA
 Stanje na dan: 15.05.2018. 00:55

Katastarska općina: 324612, KOSTRENA LUCIJA

Broj ZK uložka: 3142

Broj zadnjeg dnevnika/Upravnog rješenja: Z-31972/2016
 Aktivne plombe:

Izvadak iz BZP-a

A
 Posjedovnica
 PRVI ODJELJAK

| Rbr. | Broj katastarske čestice | Broj D.L. | Adresa katastarske čestice/Način uporabe katastarske čestice/Način uporabe zgrade, naziv zgrade, kućni broj zgrade | Površina/m2 | PPR |
|------|--------------------------|-----------|--------------------------------------------------------------------------------------------------------------------|-------------|-----|
| 1. | 2849/1 | 19 | LKANČIĆ PAŠNJAK | 605 605 | |
| | | UKUPNO: | | 605 | |

B
 Vlastovnica

| Rbr. | Sadržaj upisa | Primjedba |
|------|-------------------------------------------------------------------------------------------------|-----------|
| 1. | Suvlasnički dio: 150/2400 OPĆINA KOSTRENA, OIB: 32131316182, SVETA LUCIJA 38, 51221 KOSTRENA | |
| 2. | Suvlasnički dio: 600/2400 ROŽMANIĆ VINKA, STIPANOVA, ROŽMANIĆI 6 | |
| 3. | Suvlasnički dio: 218/2400 ŠODIĆ KAZIMIR, JURJEV-UČITELJ, ŠODIĆI | |
| 4. | Suvlasnički dio: 200/2400 ŠODIĆ IVANICA, PETROVA, VRH MARTINŠČICE 4 | |
| 5. | Suvlasnički dio: 100/2400 OKRETIĆ JUSTO, ANDROV, SUŠAK | |
| 6. | Suvlasnički dio: 150/2400 ŠODIĆ IVAN, GRGIN, ŠODIĆI 49 | |
| 7. | Suvlasnički dio: 50/2400 ŠODIĆ MARIJA MATOVA, SV. LUCIJA | |
| 8. | Suvlasnički dio: 100/2400 LOVRIĆ VILMA, ANTUNOVA | |
| 9. | Suvlasnički dio: 50/2400 ŠODIĆ GRGA, MATOV | |
| 10. | Suvlasnički dio: 30/2400 KIRIN MIHO, MIHIN, ŠODIĆI 3 | |
| 11. | Suvlasnički dio: 30/2400 BUTALA KREŠIMIR-PETAR, ZAGREB | |

Katastarska općina: 324612, KOSTRENA LUCIJA

Izvadak iz BZP-a

Broj ZK uložka: 3142

B
Vlastovnica

| Rbr. | Sadržaj upisa | Primjedba |
|------|---------------------------------------------------------------------------------------------------------|-----------|
| 12. | Suvlasnički dio: 30/2400 PLIVALIĆ DRAGICA | |
| 13. | Suvlasnički dio: 36/2400 REPUBLIKA HRVATSKA | |
| 14. | Suvlasnički dio: 6/2400 MATICA HRVATSKA, ZAGREB, ULICA MATICE HRVATSKE 2 | |
| 16. | Suvlasnički dio: 300/2400 PEROVIĆ ANĐELKO, POK. STANISLAVA, OIB: 16838290929, KOSTRENA, ROŽMANIĆI 64 | |
| 17. | Suvlasnički dio: 50/2400 ŠODIĆ MATO, MATOV, KOSTRENA SV.LUCIJA | |
| 18. | Suvlasnički dio: 150/2400 MAŽER FRANCISKA, ROĐ. BAŠIĆ, OIB: 46741016093, KOSTRENA, SVETA LUCIJA 35 | |
| 19. | Suvlasnički dio: 75/2400 RADOLOVIĆ JADRANKO, OIB: 55534260463, KOSTRENA, ŽARKA PEZELJA 18 | |
| 21. | Suvlasnički dio: 25/2400 RADOLOVIĆ DANICA R. ANTIĆ, OIB: 45650760170, ŠKRLJEVO, ŠKRLJEVO 259 | |
| 22. | Suvlasnički dio: 25/2400 RADOLOVIĆ NEA MLT., OIB: 32396938466, ŠKRLJEVO, ŠKRLJEVO 259 | |
| 23. | Suvlasnički dio: 25/2400 RADOLOVIĆ TONI MLT., OIB: 25028303531, ŠKRLJEVO, ŠKRLJEVO 259 | |

C
Teretovnica

| Rbr. | Sadržaj upisa | Iznos | Primjedba |
|--------------|---------------|-------|-----------|
| Tereta nema! | | | |

Potvrđuje se da ovaj izvadak odgovara stanju baze zemljišnih podataka na datum 12.06.2018.



REPUBLICA HRVATSKA

Općinski sud u Rijeci
 ZEMLJIŠNOKNJIŽNI ODJEL RIJEKA
 Stanje na dan: 15.05.2018. 00:55

Katastarska općina: 324612, KOSTRENA LUCIJA

Broj ZK uložka: 3141

Broj zadnjeg dnevnika/Upravnog rješenja: Z-31972/2016
 Aktivne plombe:

Izvadak iz BZP-a

A
 Posjedovnica
 PRVI ODJELJAK

| Rbr. | Broj katastarske čestice | Broj D.L. | Adresa katastarske čestice/Način uporabe katastarske čestice/Način uporabe zgrade, naziv zgrade, kućni broj zgrade | Površina/m2 | PPR |
|------|--------------------------|-----------|--------------------------------------------------------------------------------------------------------------------|-------------|-----|
| 1. | 2849/2 | 19 | KLANČIĆ PAŠNJAK | 305 305 | |
| | | UKUPNO: | | 305 | |

B
 Vlastovnica

| Rbr. | Sadržaj upisa | Primjedba |
|------|-----------------------------------------------------------------------------------------------|-----------|
| 1. | Suvlasnički dio: 60/240 OPĆINA KOSTRENA, OIB: 32131316182, SVETA LUCIJA 38, 51221 KOSTRENA | |
| 2. | Suvlasnički dio: 60/240 ŠODIĆ IVAN, GRGIN, ŠODIĆI 49 | |
| 3. | Suvlasnički dio: 20/240 ŠODIĆ MARIJA, POK. MATE, KOSTRENA, ŠODIĆI 7 | |
| | Suvlasnički dio: 20/240 ŠODIĆ GRGA, MATOV | |
| | Suvlasnički dio: 20/240 ŠODIĆ MATO MATOV, ŠODIĆI 7 | |
| 6. | Suvlasnički dio: 9/240 ŠODIĆ KAZIMIR, JURJEV-UČITELJ, ŠODIĆI | |
| 7. | Suvlasnički dio: 15/240 BUTALA KREŠIMIR-PETAR, ZAGREB | |
| 8. | Suvlasnički dio: 15/240 PLIVELIĆ DRAGICA, KRUŠKOVAČA | |
| 9. | Suvlasnički dio: 3/240 MATICA HRVATSKA, ZAGREB, ULICA MATICE HRVATSKE 2 | |
| 10. | Suvlasnički dio: 18/240 REPUBLICA HRVATSKA | |

Katastarska općina: 324612, KOSTRENA LUCIJA

Izvadak iz BZP-a

Broj ZK uložka: 3141

C
Teretovnica

| Rbr. | Sadržaj upisa | Iznos | Primjedba |
|--------------|---------------|-------|-----------|
| Tereta nema! | | | |

Potvrđuje se da ovaj izvadak odgovara stanju baze zemljišnih podataka na datum 15.05.2018.



REPUBLIKA HRVATSKA

Općinski sud u Rijeci
ZEMLJIŠNOKNJIŽNI ODJEL RIJEKA
Stanje na dan: 15.05.2018. 00:55

8.
NESLUŽBENA KOPIJA

Katastarska općina: 324612, KOSTRENA LUCIJA

Broj ZK uložka: 3215

Broj zadnjeg dnevnika/Upravnog rješenja: POČETNO STANJE
Aktivne plombe:

Izvadak iz BZP-a

A

Posjedovnica
PRVI ODJELJAK

| Rbr. | Broj katastarske čestice | Broj D.L. | Adresa katastarske čestice/Način uporabe katastarske čestice/Način uporabe zgrade, naziv zgrade, kućni broj zgrade | Površina/m2 | PPR |
|------|--------------------------|-----------|--------------------------------------------------------------------------------------------------------------------|-------------|-----|
| 1. | 2516 | 20 | POD CRKVOM PAŠNJAK | 72 72 | |
| | | UKUPNO: | | 72 | |

B

Vlastovnica

| Rbr. | Sadržaj upisa | Primjedba |
|------|------------------------------------------|-----------|
| 1. | Vlasnički dio: 1/1 REPUBLIKA HRVATSKA | |

C

Teretovnica

| Rbr. | Sadržaj upisa | Iznos | Primjedba |
|------|---------------|-------|-----------|
| | Tereta nema! | | |

otvrđuje se da ovaj izvadak odgovara stanju baze zemljišnih podataka na datum 15.05.2018.



REPUBLIKA HRVATSKA

Općinski sud u Rijeci
ZEMLJIŠNOKNJIŽNI ODJEL RIJEKA
Stanje na dan: 15.05.2018. 00:55

Katastarska općina: 324612, KOSTRENA LUCIJA

Broj ZK uloška: 2518

Broj zadnjeg dnevnika/Upravnog rješenja: POČETNO STANJE
Aktivne plombe:

Izvadak iz BZP-a

A

Posjedovnica
PRVI ODJELJAK

| Rbr. | Broj katastarske čestice | Broj D.L. | Adresa katastarske čestice/Način uporabe katastarske čestice/Način uporabe zgrade, naziv zgrade, kućni broj zgrade | Površina/m ² | PPR |
|------|--------------------------|-----------|--------------------------------------------------------------------------------------------------------------------|-------------------------|-----|
| 1. | 2997 | 19 | UMEJČIĆ PAŠNJAK | 257 257 | |
| | | UKUPNO: | | 257 | |

B

Vlastovnica

| Rbr. | Sadržaj upisa | Primjedba |
|---------------------------|----------------------------------------------------------------------------|-----------|
| 1. Suvlasnički dio: 1/14 | PEROVIĆ ANĐELKO, POK. STANISLAVA, OIB: 16838290929, KOSTRENA, ROŽMANIĆI 64 | |
| 2. Suvlasnički dio: 1/14 | ŠODIĆ KAZIMIR, JURJEV-UČITELJ, ŠODIĆI | |
| 3. Suvlasnički dio: 1/14 | VRANIĆ IVANICA, PETROVA, VRH MARTINŠĆICE 4 | |
| Suvlasnički dio: 1/14 | ŠKRETIĆ JUSTO, ANDROV, SUŠAK | |
| Suvlasnički dio: 1/14 | LOVRIĆ VILMA, ANDROVA, DRAGA | |
| 6. Suvlasnički dio: 1/14 | BUTALA KREŠIMIR-PETAR, ZAGREB | |
| 7. Suvlasnički dio: 1/14 | PLIVELIĆ DRAGICA, KRUŠKOVAČA | |
| 8. Suvlasnički dio: 1/14 | ŠODIĆ IVAN, GRGIN, ŠODIĆI 49 | |
| 9. Suvlasnički dio: 1/14 | ŠODIĆ MARIJA, MATOVA, KOSTRENA ŠODIĆI 7 | |
| 10. Suvlasnički dio: 1/14 | ŠODIĆ GRGA, MATOV | |
| 11. Suvlasnički dio: 1/14 | KIRIN MIHO, MIHIN, ŠODIĆI 3 | |

Katastarska općina: 324612, KOSTRENA LUCIJA

Izvadak iz BZP-a

Broj ZK uložka: 2518

B**Vlastovnica**

| Rbr. | Sadržaj upisa | Primjedba |
|---------------------------|-----------------------------------------------------------|-----------|
| 12. Suvlasnički dio: 1/14 | OPĆINA KOSTRENA, OIB: 34594202513, KOSTRENA, GLAVANI 82/C | |
| 13. Suvlasnički dio: 1/14 | REPUBLIKA HRVATSKA | |
| 14. Suvlasnički dio: 1/14 | MATICA HRVATSKA, ZAGREB, ULICA MATICE HRVATSKE 2 | |

C**Teretovnica**

| Rbr. | Sadržaj upisa | Iznos | Primjedba |
|------|---------------|-------|-----------|
| | reća nema! | | |

tvrdi se da ovaj izvadak odgovara stanju baze zemljišnih podataka na datum 15.05.2018.



REPUBLIKA HRVATSKA

Općinski sud u Rijeci
ZEMLJIŠNOKNJIZNI ODJEL RIJEKA
Stanje na dan: 15.05.2018. 00:55

10.
NESLUŽBENA KOPIJA

Katastarska općina: 324612, KOSTRENA LUCIJA

Broj ZK uložka: 3319

Broj zadnjeg dnevnika/Upravnog rješenja: POČETNO STANJE
Aktivne plombe:

Izvadak iz BZP-a

A
Posjedovnica
PRVI ODJELJAK

| Rbr. | Broj katastarske čestice | Broj D.L. | Adresa katastarske čestice/Način uporabe katastarske čestice/Način uporabe zgrade, naziv zgrade, kućni broj zgrade | Površina/m2 | PPR |
|---------|--------------------------|-----------|--------------------------------------------------------------------------------------------------------------------|-------------|-----|
| 1. | 3620 | 25 | DOLČIĆ ŠUMA | 925 | |
| 2. | 3773 | 25 | POD VRTI PAŠNJAK | 421 | |
| 3. | 4511 | 24 | DRAGA PAŠNJAK | 109 | |
| 4. | 4668 | 24 | DRAŽICA PAŠNJAK | 350 | |
| 5. | 5233 | 28 | PAŠNJAK | 1295 | |
| UKUPNO: | | | | 3100 | |

B
Vlastovnica

| Broj. | Sadržaj upisa | Primjedba |
|-------|------------------------------------------|-----------|
| | Vlasnički dio: 1/1 REPUBLIKA HRVATSKA | |

C
Teretovnica

| Rbr. | Sadržaj upisa | Iznos | Primjedba |
|------|---------------|-------|-----------|
| | Tereta nema! | | |

Potvrđuje se da ovaj izvadak odgovara stanju baze zemljišnih podataka na datum 15.05.2018.



REPUBLICA HRVATSKA

Općinski sud u Rijeci
 ZEMLJIŠNOKNJIŽNI ODJEL RIJEKA
 Stanje na dan: 15.05.2018. 00:55

 11.
 NESLUŽBENA KOPIJA

Katastarska općina: 324612, KOSTRENA LUCIJA

Broj ZK uložka: 3840

Broj zadnjeg dnevnika/Upravnog rješenja: Z-31972/2016
 Aktivne plombe:

Izvadak iz BZP-a

A
 Posjedovnica
 PRVI ODJELJAK

| Rbr. | Broj katastarske čestice | Broj D.L. | Adresa katastarske čestice/Način uporabe katastarske čestice/Način uporabe zgrade, naziv zgrade, kućni broj zgrade | Površina/m2 | PPR |
|------|--------------------------|-----------|--------------------------------------------------------------------------------------------------------------------|-------------|-----|
| 1. | 4487 | 24 | DRAŽICA PAŠNJAK | 342 342 | |
| | | UKUPNO: | | 342 | |

B
 Vlastovnica

| Rbr. | Sadržaj upisa | Primjedba |
|------|--------------------------------------------------------------------------------------------|-----------|
| 1. | Suvlasnički dio: 1/2 OPĆINA KOSTRENA, OIB: 32131316182, SVETA LUCIJA 38, 51221 KOSTRENA | |
| 2. | Suvlasnički dio: 1/2 REPUBLICA HRVATSKA | |

C
 Teretovnica

| r. | Sadržaj upisa | Iznos | Primjedba |
|----|---------------|-------|-----------|
| | Tereta nema! | | |

Potvrđuje se da ovaj izvadak odgovara stanju baze zemljišnih podataka na datum 15.05.2018.



REPUBLIKA HRVATSKA

Općinski sud u Rijeci
ZEMLJIŠNOKNJIŽNI ODJEL RIJEKA
Stanje na dan: 15.05.2018. 00:55

Katastarska općina: 324612, KOSTRENA LUCIJA

Broj ZK uložka: 3463

Broj zadnjeg dnevnika/Upravnog rješenja: Z-19661/2017
Aktivne plombe:

Izvadak iz BZP-a

A

Posjedovnica

PRVI ODJELJAK

| Rbr. | Broj katastarske čestice | Broj D.L. | Adresa katastarske čestice/Način uporabe katastarske čestice/Način uporabe zgrade, naziv zgrade, kućni broj zgrade | Površina/ m2 | PPR |
|---------|--------------------------|-----------|--------------------------------------------------------------------------------------------------------------------|----------------------|-----|
| 1. | 4659 | 24 | DRAŽICA ŠUMA PAŠNJAK | 2489 1244 1245 | |
| UKUPNO: | | | | 2489 | |

DRUGI ODJELJAK

| Rbr. | Sadržaj upisa | Primjedba |
|------|-----------------------------------------------------------------------------------------------------------------------------------------------------------------------------------------------------------------------------------------------------------------------------------------------------------------------|-----------|
| | Temeljem zapisnika broj Z-5516/1999/3463 prenosi se slijedeći upis: Primljeno, 22.studenog 2005.Z-16422/05. | |
| 1.1 | Na temelju prijedloga od 1.srpnja 2005. zabilježuje se zabrana raspolaganja na dijelu novoformirane k.č.br. 4659 (ranija k.č.br. 5793/1) u A I uslijed pokretanja povrata u vlasništvo oduzete imovine pok. Uršićić Marije od strane nasljednika Juretić Marije i Mrak Nenada kod Imovinsko pravne službe u Rijeci. | |

B

Vlastovnica

| R. | Sadržaj upisa | Primjedba |
|----|---------------------------------------------------------------------------------------------------------------|-----------|
| 1. | Suvlasnički dio: 12/420 REPUBLIKA HRVATSKA | |
| 2. | Suvlasnički dio: 12/420 OPĆINA KOSTRENA, OIB: 32131316182, SVETA LUCIJA 38, 51221 KOSTRENA | |
| 4. | Suvlasnički dio: 12/420 KATALINIĆ DAVOR, POK. GABRIJELA, OIB: 93346838887, KOSTRENA, VRH MARTINŠĆICE 70 | |
| 5. | Suvlasnički dio: 12/420 KATALINIĆ BOŽIDAR, POK. GABRIJELA, OIB: 97634507968, KOSTRENA, VRH MARTINŠĆICE 70 | |
| 6. | Suvlasnički dio: 12/420 KATALINIĆ GABRIJEL, POK. GABRIJELA, OIB: 81438767094, KOSTRENA, VRH MARTINŠĆICE 70 | |
| 8. | Suvlasnički dio: 12/420 VRANIĆ RAJMOND, POK. RADMILA, OIB: 90561280584, JURDANI, MUČIĆI 18/A | |
| 9. | Suvlasnički dio: 12/420 SUŠLIĆ VALERIJO, POK. ANTONA, KOSTRENA, MARAČIĆI 4 | |

Izvadak iz BZP-a

Katastarska općina: 324612, KOSTRENA LUCIJA

Broj ZK uložka: 3463

B
Vlastovnica

| Rbr. | Sadržaj upisa | Primjedba |
|------|----------------------------------------------------------------------------------------------------------------------|-----------|
| 10. | Suvlasnički dio: 12/420 SUŠLIĆ ZORKO, POK. ANTONA | |
| 11. | Suvlasnički dio: 12/420 SUŠLIĆ ZVONIMIR, POK. ANTONA | |
| 13. | Suvlasnički dio: 12/420 VUKOŠA FRANJICA, KOSTRENA II URINJ 9 | |
| 14. | Suvlasnički dio: 12/420 ŽGUR DANIJEL, POK. VIKTORA, OIB: 53512425225, MARINIĆI, LUČINIĆI 4 | |
| 15. | Suvlasnički dio: 12/420 REDŽIJA ŽELJKA, ROĐ. DUJMIĆ, OIB: 22325157191, KOSTRENA, DUJMIĆI 19 | |
| 16. | Suvlasnički dio: 12/420 DUJMIĆ SLAVEN, POK. ANTONA, OIB: 82724132885, KOSTRENA, DUJMIĆI 11 | |
| 17. | Suvlasnički dio: 12/420 DUJMIĆ GORDAN, POK. ANTUNA, OIB: 65992991489, KOSTRENA, GLAVANI 9/A | |
| 18. | Suvlasnički dio: 12/420 VRANIĆ HINKO, JAKOVLJEV, KOSTRENA SV. LUCIJA | |
| 19. | Suvlasnički dio: 12/420 SUŠLIĆ SOFIJA, ROĐ. VRANIĆ, KOSTRENA SV. LUCIJA | |
| 20. | Suvlasnički dio: 12/420 DUJMIĆ STANKO, AMERIKA | |
| 21. | Suvlasnički dio: 12/420 DUJMIĆ IVAN, AMERIKA | |
| 22. | Suvlasnički dio: 12/420 DUJMIĆ ŽIVKO, AMERIKA | |
| 23. | Suvlasnički dio: 12/420 DUJMIĆ IVKA, PAVEKI | |
| 24. | Suvlasnički dio: 12/420 VRANIĆ ANA, ROĐ. URŠIČIĆ, OIB: 42716824340, KOSTRENA, DUJMIĆI 22 | |
| 25. | Suvlasnički dio: 12/420 VRANIĆ EGIDIO, DUJMIĆI 19 | |
| 27. | Suvlasnički dio: 12/420 JELUŠIĆ SONJA, ROĐ. VRANIĆ, JMBG: 2008925365007, RIJEKA (DIO RIJEKA), BENČANI 14 | |
| 28. | Suvlasnički dio: 12/420 ROŽMANIĆ ERVIN, POK. JOSIPA, OIB: 42966209359, KOSTRENA, MAŽERI 9 | |
| 29. | Suvlasnički dio: 12/420 ROŽMANIĆ ANTE, POK. JOSIPA, OIB: 07060928053, RIJEKA (DIO RIJEKA), BULEVAR OSLOBOĐENJA 25 | |

Izvadak iz BZP-a

Katastarska općina: 324612, KOSTRENA LUCIJA

Broj ZK uložka: 3463

B

Vlastovnica

| Rbr. | Sadržaj upisa | Primjedba |
|------|-------------------------------------------------------------------------------------------------------------|-----------|
| 30. | Suvlasnički dio: 12/420 DUJMIĆ JOHNY, NEPOZNATOG BORAVIŠTA, SAD | |
| 31. | Suvlasnički dio: 12/420 DUJMIĆ MARC, NEPOZNATOG BORAVIŠTA, SAD | |
| 32. | Suvlasnički dio: 12/420 DUJMIĆ JEFFREY, NEPOZNATOG BORAVIŠTA, SAD | |
| 33. | Suvlasnički dio: 12/420 DUJMIĆ JOSEPH, NEPOZNATOG BORAVIŠTA, SAD | |
| 34. | Suvlasnički dio: 12/420 DUJMIĆ IVAN, KOSTRENA SV. LUCIJA 17 | |
| 35. | Suvlasnički dio: 12/420 DUJMIĆ LADA, POK. ČEDE, OIB: 76564939070, ZAGREB, DEGENOVA 5 | |
| 36. | Suvlasnički dio: 4/420 KATALINIĆ BOŽIDAR, POK. GABRIJELA, OIB: 97634507968, KOSTRENA, VRH MARTINŠĆICE 70 | |
| 37. | Suvlasnički dio: 4/420 KATALINIĆ GABRIJEL, POK. GABRIJELA, OIB: 81438767094, KOSTRENA VRH MARTINŠĆICE 70 | |
| 38. | Suvlasnički dio: 4/420 KATALINIĆ DAVOR, POK. GABRIJELA, OIB: 93346838887, KOSTRENA, VRH MARTINŠĆICE 70 | |
| 39. | Suvlasnički dio: 4/420 VRANIĆ DUŠANKA, OIB: 67907328738, KOSTRENA, ROŽMANIĆI 13 | |
| 40. | Suvlasnički dio: 4/420 VRANIĆ DUŠKO, OIB: 57793688840, KOSTRENA, ROŽMANIĆI 13 | |
| 41. | Suvlasnički dio: 4/420 PEROVIĆ TEA, OIB: 05092994782, KOSTRENA, ROŽMANIĆI 23 | |
| 42. | Suvlasnički dio: 12/420 SUŠLIĆ VESNA ROD. TIBLJAŠ, OIB: 88189132860, ŠODIĆI, KOSTRENSKIH BORACA 19 | |
| 43. | Suvlasnički dio: 6/420 MIŠURA SIDONIJA, OIB: 89635917954, BAKAR, LOKAJ 191 | |
| 44. | Suvlasnički dio: 3/420 JELUŠIĆ SONJA, OIB: 55307953933, STARA CESTA 110, BAKAR-DIO 51222 BAKAR | |
| 45. | Suvlasnički dio: 3/420 JELUŠIĆ EDVARD, OIB: 09156573501, MORNARSKA 286, BAKAR-DIO 51222 BAKAR | |



REPUBLIKA HRVATSKA

Općinski sud u Rijeci
 ZEMLJIŠNOKNJIŽNI ODJEL RIJEKA
 Stanje na dan: 15.05.2018. 00:55

 13.
 NESLUŽBENA KOPIJA

Katastarska općina: 324612, KOSTRENA LUCIJA

Broj ZK uložka: 2767

Broj zadnjeg dnevnika/Upravnog rješenja: Z-31972/2016
 Aktivne plombe:

Izvadak iz BZP-a

A

Posjedovnica

PRVI ODJELJAK

| Rbr. | Broj katastarske čestice | Broj D.L. | Adresa katastarske čestice/Način uporabe katastarske čestice/Način uporabe zgrade, naziv zgrade, kućni broj zgrade | Površina/m ² | PPR |
|------|--------------------------|-----------|--------------------------------------------------------------------------------------------------------------------|-------------------------|-----|
| 1. | 4613/1 | 25 | PAŠNJAK | 3740 | |
| | | | UKUPNO: | 3740 | |

B

Vlastovnica

| Rbr. | Sadržaj upisa | Primjedba |
|------|------------------------------------------------------------------------------------|-----------|
| 2. | Suvlasnički dio: 1/2 OPĆINA KOSTRENA, OIB: 32131316182, KOSTRENA, SV. LUCIJA 38 | |
| 3. | Suvlasnički dio: 1/2 REPUBLIKA HRVATSKA, OIB: 52634238587 | |

C

Teretovnica

| Rbr. | Sadržaj upisa | Iznos | Primjedba |
|------|---------------|-------|-----------|
| | Tereta nema! | | |

Potvrđuje se da ovaj izvadak odgovara stanju baze zemljišnih podataka na datum 15.05.2018.



REPUBLIKA HRVATSKA

Općinski sud u Rijeci
 ZEMLJIŠNOKNJIŽNI ODJEL RIJEKA
 Stanje na dan: 15.05.2018. 00:55

Katastarska općina: 324612, KOSTRENA LUCIJA

Broj ZK uložka: 3455

Broj zadnjeg dnevnika/Upravnog rješenja: Z-31972/2016
 Aktivne plombe:

Izvadak iz BZP-a

A
Posjedovnica
PRVI ODJELJAK

| Rbr. | Broj katastarske čestice | Broj D.L. | Adresa katastarske čestice/Način uporabe katastarske čestice/Način uporabe zgrade, naziv zgrade, kućni broj zgrade | Površina/ m ² | PPR |
|---------|--------------------------|-----------|--------------------------------------------------------------------------------------------------------------------|-----------------------------|-----|
| 1. | 3746 | 25 | POD VRTI LIVADA | 6564 6564 | |
| UKUPNO: | | | | 6564 | |

B
Vlastovnica

| Rbr. | Sadržaj upisa | Primjedba |
|------|--------------------------------------------------------------------------------------------------|-----------|
| 1. | Suvlasnički dio: 6177/6564 OPĆINA KOSTRENA, OIB: 32131316182, SVETA LUCIJA 38, 51221 KOSTRENA | |
| 2. | Suvlasnički dio: 387/6564 REPUBLIKA HRVATSKA | |

C
Teretovnica

| Rbr. | Sadržaj upisa | Iznos | Primjedba |
|------|---------------|-------|-----------|
| | Tereta nema! | | |

Potvrđuje se da ovaj izvadak odgovara stanju baze zemljišnih podataka na datum 15.05.2018.



REPUBLICA HRVATSKA

Općinski sud u Rijeci
 ZEMLJIŠNOKNJIŽNI ODJEL RIJEKA
 Stanje na dan: 15.05.2018. 00:55

Katastarska općina: 324612, KOSTRENA LUCIJA

Broj ZK uložka: 3857

Broj zadnjeg dnevnika/Upravnog rješenja: Z-31972/2016
 Aktivne plombe:

Izvadak iz BZP-a

A

Posjedovnica

PRVI ODJELJAK

| Rbr. | Broj katastarske čestice | Broj D.L. | Adresa katastarske čestice/Način uporabe katastarske čestice/Način uporabe zgrade, naziv zgrade, kućni broj zgrade | Površina/m ² | PPR |
|------|--------------------------|-----------|--------------------------------------------------------------------------------------------------------------------|-------------------------|-----|
| 1. | 5222/5 | 25 | PAŠNJAK | 1435 | |
| | | | UKUPNO: | 1435 | |

B

Vlastovnica

| Rbr. | Sadržaj upisa | Primjedba |
|------|------------------------------------------------------------------------------------------------|-----------|
| 1. | Suvlasnički dio: 321/341 OPĆINA KOSTRENA, OIB: 32131316182, SVETA LUCIJA 38, 51221 KOSTRENA | |
| 2. | Suvlasnički dio: 20/341 REPUBLICA HRVATSKA | |

C

Teretovnica

| Rbr. | Sadržaj upisa | Iznos | Primjedba |
|------|---------------|-------|-----------|
| | Tereta nema! | | |

Potvrđuje se da ovaj izvadak odgovara stanju baze zemljišnih podataka na datum 15.05.2018.


 15
NESLUŽBENA KOPIJA
REPUBLIKA HRVATSKA

 Općinski sud u Rijeci
 ZEMLJIŠNOKNJIŽNI ODJEL RIJEKA
 Stanje na dan: 15.05.2018. 00:55

Katastarska općina: 324612, KOSTRENA LUCIJA

Broj ZK uložka: 3213

 Broj zadnjeg dnevnika/Upravnog rješenja: POČETNO STANJE
 Aktivne plombe:

Izvadak iz BZP-a

A
Posjedovnica
PRVI ODJELJAK

| Rbr. | Broj katastarske čestice | Broj D.L. | Adresa katastarske čestice/Način uporabe katastarske čestice/Način uporabe zgrade, naziv zgrade, kućni broj zgrade | Površina/m ² | PPR |
|------|--------------------------|-----------|--------------------------------------------------------------------------------------------------------------------|-------------------------|-----|
| 1. | 721 | 9 | GLAVANI PAŠNJAK | 103 103 | |
| | | UKUPNO: | | 103 | |

B
Vlastovnica

| Rbr. | Sadržaj upisa | Primjedba |
|------|------------------------------------------|-----------|
| 1. | Vlasnički dio: 1/1 REPUBLIKA HRVATSKA | |

C
Teretovnica

| Rbr. | Sadržaj upisa | Iznos | Primjedba |
|------|---------------|-------|-----------|
| | Tereta nema! | | |

Potvrđuje se da ovaj izvadak odgovara stanju baze zemljišnih podataka na datum 15.05.2018.



REPUBLIKA HRVATSKA

Općinski sud u Rijeci
ZEMLJIŠNOKNJIŽNI ODJEL RIJEKA
Stanje na dan: 15.05.2018. 00:55

Katastarska općina: 324612, KOSTRENA LUCIJA

Broj ZK uložka: 3584

Broj zadnjeg dnevnika/Upravnog rješenja: Z-12535/2013
Aktivne plombe:

Izvadak iz BZP-a

A
Posjedovnica
PRVI ODJELJAK

| Rbr. | Broj katastarske čestice | Broj D.L. | Adresa katastarske čestice/Način uporabe katastarske čestice/Način uporabe zgrade, naziv zgrade, kućni broj zgrade | Površina/m ² | PPR |
|------|--------------------------|-----------|--------------------------------------------------------------------------------------------------------------------|-------------------------|-----|
| 1. | 840/1 | 9 | PLOTIĆ PAŠNJAK | 10 10 | |
| 2. | 840/3 | 9 | PLOTIĆ PAŠNJAK | 110 110 | |
| | | UKUPNO: | | 120 | |

B
Vlastovnica

| Rbr. | Sadržaj upisa | Primjedba |
|------|---------------------------------------------------------------------------|-----------|
| 1. | Suvlasnički dio: 3/20 ŠODIĆ KAZIMIR, JURJEV-UČITELJ, ŠODIĆI | |
| 2. | Suvlasnički dio: 5/20 BUTALA KREŠIMIR-PETAR, ZAGREB | |
| 3. | Suvlasnički dio: 5/20 PLIVELIĆ DRAGICA, KRUŠKOVAČA | |
| 4. | Suvlasnički dio: 6/20 REPUBLIKA HRVATSKA | |
| 5. | Suvlasnički dio: 1/20 MATICA HRVATSKA, ZAGREB, ULICA MATICE HRVATSKE 2 | |

C
Teretovnica

| Rbr. | Sadržaj upisa | Iznos | Primjedba |
|------|---------------|-------|-----------|
| | Tereta nema! | | |

Potvrđuje se da ovaj izvadak odgovara stanju baze zemljišnih podataka na datum 15.05.2018.



REPUBLIKA HRVATSKA

Općinski sud u Rijeci
 ZEMLJIŠNOKNJIŽNI ODJEL RIJEKA
 Stanje na dan: 15.05.2018. 00:55

Katastarska općina: 324612, KOSTRENA LUCIJA

Broj ZK uložka: 3218

Broj zadnjeg dnevnika/Upravnog rješenja: POČETNO STANJE
 Aktivne plombe:

Izvadak iz BZP-a

A

Posjedovnica
 PRVI ODJELJAK

| Rbr. | Broj katastarske čestice | Broj D.L. | Adresa katastarske čestice/Način uporabe katastarske čestice/Način uporabe zgrade, naziv zgrade, kućni broj zgrade | Površina/m2 | PPR |
|------|--------------------------|-----------|--------------------------------------------------------------------------------------------------------------------|-------------|-----|
| 1. | 2341 | 20 | MAROKINOVO LIVADA | 46 46 | |
| | | UKUPNO: | | 46 | |

B

Vlastovnica

| Rbr. | Sadržaj upisa | Primjedba |
|------|------------------------------------------|-----------|
| 1. | Vlasnički dio: 1/1 REPUBLIKA HRVATSKA | |

C

Teretovnica

| Rbr. | Sadržaj upisa | Iznos | Primjedba |
|------|---------------|-------|-----------|
| | Tereta nema! | | |

otvrđuje se da ovaj izvadak odgovara stanju baze zemljišnih podataka na datum 15.05.2018.



REPUBLIKA HRVATSKA

Općinski sud u Rijeci
ZEMLJIŠNOKNJIŽNI ODJEL RIJEKA
Stanje na dan: 15.05.2018. 00:55

Katastarska općina: 324612, KOSTRENA LUCIJA

Broj ZK uložka: 1662

Broj zadnjeg dnevnika/Upravnog rješenja: Z-8340/2016
Aktivne plombe:

Izvadak iz BZP-a

A
Posjedovnica
PRVI ODJELJAK

| Rbr. | Broj katastarske čestice | Broj D.L. | Adresa katastarske čestice/Način uporabe katastarske čestice/Način uporabe zgrade, naziv zgrade, kućni broj zgrade | Površina/m ² | PPR |
|------|--------------------------|-----------|--------------------------------------------------------------------------------------------------------------------|-------------------------|-----|
| 1. | 335 | 8 | POD GLAVANI LIVADA | 484 484 | |
| | | | UKUPNO: | 484 | |

B
Vlastovnica

| Rbr. | Sadržaj upisa | Primjedba |
|------|---------------------------------------------------------------------------|-----------|
| 1. | Suvlasnički dio: 5/20 BUTALA KREŠIMIR-PETAR, ZAGREB | |
| 2. | Suvlasnički dio: 5/20 PLIVELIĆ DRAGICA, KRUŠKOVAČA | |
| 3. | Suvlasnički dio: 3/20 ŠODIĆ KAZIMIR, JURJEV-UČITELJ, ŠODIĆI | |
| 4. | Suvlasnički dio: 6/20 REPUBLIKA HRVATSKA | |
| 5. | Suvlasnički dio: 1/20 MATICA HRVATSKA, ZAGREB, ULICA MATICE HRVATSKE 2 | |

C
Teretovnica

| Rbr. | Sadržaj upisa | Iznos | Primjedba |
|------|---------------|-------|-----------|
| | Tereta nema! | | |

Potvrđuje se da ovaj izvadak odgovara stanju baze zemljišnih podataka na datum 15.05.2018.



REPUBLICA HRVATSKA

Općinski sud u Rijeci
ZEMLJIŠNOKNJIŽNI ODJEL RIJEKA
Stanje na dan: 15.05.2018. 00:55

Katastarska općina: 324612, KOSTRENA LUCIJA

Broj ZK uložka: 4269

Broj zadnjeg dnevnika/Upravnog rješenja: Z-10418/2017
Aktivne plombe:

Izvadak iz BZP-a

A
Posjedovnica
PRVI ODJELJAK

| Rbr. | Broj katastarske čestice | Broj D.L. | Adresa katastarske čestice/Način uporabe katastarske čestice/Način uporabe zgrade, naziv zgrade, kućni broj zgrade | Površina/m ² | PPR |
|------|--------------------------|-----------|--------------------------------------------------------------------------------------------------------------------|--------------------------------|-----|
| 1. | 5223/7 | 25 | PAVEKI ŠUMA PAŠNJAK LIVADA | 29877 18477 1999 9401 | |
| | | UKUPNO: | | 29877 | |

B
Vlastovnica

| Rbr. | Sadržaj upisa | Primjedba |
|------|----------------------------------------------------------------------------------------------------------|-----------|
| 4. | Suvlasnički dio: 5229/857556 3/492 JURETIĆ MARIJA , KOSTRENA, PAVEKI 8 | |
| 5. | Suvlasnički dio: 5229/857556 3/492 MRAK NENAD SIN VELIMIRA, KOSTRENA ŽUKNICA 31 | |
| 9. | Suvlasnički dio: 738/857556 JURETIĆ MARIJA ROD. URŠIČIĆ, OIB: 14173605712, KOSTRENA, PAVEKI 8 | |
| | Suvlasnički dio: 738/857556 MRAK NENAD, SIN VELIMIRA, OIB: 18696389136, ŽUKNICA, ŽUKNICA 31 | |
| 12. | Suvlasnički dio: 281078/857556 OPĆINA KOSTRENA , OIB: 34594202513, KOSTRENA SV.LUCIJA 38 | |
| 14. | Suvlasnički dio: 1194/857556 JURETIĆ MARIJA POK. ROMANA, OIB: 14173605712, RIJEKA, GIUSEPPE DUELLA 12 | |
| 15. | Suvlasnički dio: 1194/857556 MRAK NENAD, SIN VELIMIRA, OIB: 18696389136, ŽUKNICA, ŽUKNICA 31 | |
| 17. | Suvlasnički dio: 281078/857556 POLIĆ SREČKO, OIB: 55276495267, ZAGREB, SACHSOVA 6 | |
| 18. | Suvlasnički dio: 278767/857556 REPUBLICA HRVATSKA, OIB: 52634238587 | |
| 19. | Suvlasnički dio: 1160/857556 JURETIĆ MARIJA, OIB: 14173605712, KOSTRENA, PAVEKI 8 | |

Katastarska općina: 324612, KOSTRENA LUCIJA

Izvadak iz BZP-a

Broj ZK uložka: 4269

B
Vlastovnica

| Rbr. | Sadržaj upisa | Primjedba |
|------|---------------------------------------------------|-----------|
| 20. | Suvlasnički dio: 1160/857556 | |
| | MRAK NENAD, OIB: 18696389136, ŽUKNICA, ŽUKNICA 31 | |

C
Teretovnica

| Rbr. | Sadržaj upisa | Iznos | Primjedba |
|------|---------------|-------|-----------|
| | Tereta nema! | | |

Potvrđuje se da ovaj izvadak odgovara stanju baze zemljišnih podataka na datum 15.05.2018.



REPUBLIKA HRVATSKA

Općinski sud u Rijeci
ZEMLJIŠNOKNJIŽNI ODJEL RIJEKA
Stanje na dan: 15.05.2018. 00:55

21.
NESLUŽBENA KOPIJA

Katastarska općina: 324612, KOSTRENA LUCIJA

Broj ZK uložka: 3386

Broj zadnjeg dnevnika/Upravnog rješenja: Z-1184/2011
Aktivne plombe:

Izvadak iz BZP-a

A

Posjedovnica

PRVI ODJELJAK

| Rbr. | Broj katastarske čestice | Broj D.L. | Adresa katastarske čestice/Način uporabe katastarske čestice/Način uporabe zgrade, naziv zgrade, kućni broj zgrade | Površina/ m2 | PPR |
|---------|--------------------------|-----------|--------------------------------------------------------------------------------------------------------------------|--------------------------------------|-----|
| 1. | 6030/1 | 14 | MULČEVO,KRASA,STIPIĆ PAŠNJAK KAMENJAR ŠUMA | 648229 213973 214148 220108 | |
| 2. | 6030/9 | 14 | MULČEVO,KRASA,STIPIĆ ŠUMA KAMENJAR PAŠNJAK | 5494 1831 1831 1832 | |
| UKUPNO: | | | | 653723 | |

B

Vlastovnica

| Rbr. | Sadržaj upisa | Primjedba |
|------|------------------------------------------|-----------|
| I. | Vlasnički dio: 1/1 REPUBLIKA HRVATSKA | |

C

Teretovnica

| Rbr. | Sadržaj upisa | Iznos | Primjedba |
|------|----------------------------------------------------------------------------------------------------------------------------------------------------------------------------------------------------------------------------------------------------------------------------------------------------------------------------------------------------------------------------------------------------------------------------------------------------------------------------------------------------------------------------------------------|-------|-----------|
| I. | | | |
| 1.1 | Zaprimljeno 28.01.2011. broj Z-1184/11 Na temelju pravom. rješenja RH Ured državne uprave u primorsko goranskoj županiji- Služba za imovinsko pravne poslove Klasa: UP/1-944-17/09-01/264 CD/FB od 24. kolovoza 2009.g., uknjižuje se na k.č.br. 6030 /1 upisane u A, pravo služnosti izgradnje distributivnog plinovoda prirodnog plina od MRS Rijeka Istok do rafinerije nafte Rijeka DN 300/50 i distributivnog plinovoda DN 300/50 , za korist: INA-INDUSTRIJA NAFTE D.D., OIB: 27759560625, ZAGREB, AV. V. HOLJEVCA 10 | | |

Potvrđuje se da ovaj izvadak odgovara stanju baze zemljišnih podataka na datum 15.05.2018.



REPUBLIKA HRVATSKA

Općinski sud u Rijeci
ZEMLJIŠNOKNJIŽNI ODJEL RIJEKA
Stanje na dan: 15.05.2018. 00:55

Katastarska općina: 324612, KOSTRENA LUCIJA

Broj ZK uložka: 3674

Broj zadnjeg dnevnika/Upravnog rješenja: Z-33901/2016
Aktivne plombe:

Izvadak iz BZP-a

A

Posjedovnica
PRVI ODJELJAK

| Rbr. | Broj katastarske čestice | Broj D.L. | Adresa katastarske čestice/Način uporabe katastarske čestice/Način uporabe zgrade, naziv zgrade, kućni broj zgrade | Površina/m2 | PPR |
|------|--------------------------|-----------|--------------------------------------------------------------------------------------------------------------------|--------------|-----|
| 1. | 4616 | 25 | PAŠNJAK | 1958 1958 | |
| | | UKUPNO: | | 1958 | |

B

Vlastovnica

| Rbr. | Sadržaj upisa | Primjedba |
|---------------------------------------------------------------------------------------------------|---------------------------------------------------------------------------------------------------------------------------------------------------------------------------------------------------------------------------------------------------------------------------------------------------------------------------------------------------------------------------------------------------------------------------------------------------------|-----------|
| 2. Suvlasnički dio: 1/3 LUJE D.O.O. , OIB: 44354247337, LOVRAN, CESTA 43. ISTARSKJE DIVIZIJE 1 | | |
| 2.1 | Temeljem zapisnika broj Z-5516/1999/3674 prenosi se slijedeći upis: ZABILJEŽUJE SE DA SE UKNJIŽBA POD B 2 ODNOSI NA ZEMLJIŠTE ISPOD OBJEKTA I PRIPADAJUĆE GRAĐEVINSKE PARCELE POVRŠINE 1055 M2, DOK JE OSTALI DIO ZEMLJIŠTA NAMJENJEN ZA KAMPIRANJE IZUZET IZ PROCJENE. | |
| 3.1 | Temeljem zapisnika broj Z-5516/1999/3674 prenosi se slijedeći upis: Primitljeno, 22.studenog 2005.Z-16422/05. Na temelju prijedloga od 1.srpnja 2005. i dopune od 23.siječnja 2006.g., zabilježu se zabrana raspolaganja na k.č. br. 4416 (dio ranije k.č.br. 5933/2) u A uslijed pokretanja povrata u vlasništvo oduzete imovine pok. Uršićić Marije od strane nasljednika Juretić Marije i Mrak Nenada kod Imovinsko pravne službe u Rijeci. | |
| 3. Suvlasnički dio: 1/3 OPĆINA KOSTRENA, OIB: 32131316182, SVETA LUCIJA 38, 51221 KOSTRENA | | |
| 4. Suvlasnički dio: 1/3 REPUBLIKA HRVATSKA, OIB: 52634238587 | | |

C

Teretovnica

| Rbr. | Sadržaj upisa | Iznos | Primjedba |
|--------------------------------|---------------|-------|-----------|
| 1. Na suvlasnički dio: 2 (1/3) | | | |

Katastarska općina: 324612, KOSTRENA LUCIJA

Izvadak iz BZP-a

Broj ZK uložka: 3674

C
Teretovnica

| Rbr. | Sadržaj upisa | Iznos | Primjedba |
|------|------------------------------------------------------------------------------------------------------------------------------------------------------------------------------------------------------------------------------------------------------------------------------------------------------------------------------------------------------------------------------------------------------------------------------------------------------------------|-------|-----------------------------------|
| 1.1 | Zaprimljeno 19.12.2016.g. pod brojem Z-33901/2016 ZABILJEŽBA, PRIJEDLOG 16.12.2016, PODNESAK ODO U RIJECI POSL.BR. U-DO-199/16 22.11.2016, zabilježuje se postupak utvrđivanja procijenjene i neprocijenjene imovine u pretvorbi i privatizaciji po čl. 28. st. 9 podst. 1. i čl. 66. Zakona o upravljanju i raspolaganju imovinom u vlasništvu Republike Hrvatske, koji se vodi pred Centrom za prodaju i restrukturiranje, Klasa: UP/I-943-01/16-02/37. | | ZABILJEŽBA vezano uz B 2 (1.1) |

Potvrđuje se da ovaj izvadak odgovara stanju baze zemljišnih podataka na datum 15.05.2018.



UPRAVNI ODJEL ZA PROSTORNO
UREĐENJE, GRADITELJSTVO I
ZAŠTITU OKOLIŠA

KLASA : 350-05/18-01/101
URBROJ: 2170/1-03-01/17-18-02
Rijeka, 25. svibanj 2018.

Primorsko-goranska županija, Upravni odjel za prostorno uređenje, graditeljstvo i zaštitu okoliša, sukladno čl. 160. Zakona o općem upravnom postupku („Narodne novine“ br. 47/09) povodom zahtjeva Općine Kostrena, Jedinствeni upravni odjel, Sv. Lucija 38, Kostrena, za izdavanje uvjerenja o podacima iz dokumenta prostornog uređenja, **izdaje**

UVJERENJE O PODACIMA IZ DOKUMENTA PROSTORNOG UREĐENJA

Uvidom u dokumentaciju prostora ovog tijela uprave utvrđeno je da se katastarske čestice 119/4, 1254/1, 1351/2, 2440/2, 2440/3, 2847/2, 2849/1, 2849/2, 2516, 2997, 3773, 4487, 4613/1, 4511, 4659, 4616, 4668, 5222/5, 5233, 721, 840/1, 840/3, k.o. Kostrena - Lucija, osnovom Odluke o donošenju Prostornog plana uređenja Općine Kostrena (SN PGŽ br. 07/01, vj.t. 22/01, 20/07, 23/07, 3/17), kao i odredbom čl.201., Odluke o Prostornom planu Primorsko-goranske županije (SN PGŽ broj 32/13), ne nalaze na postojećem ili planiranom prostoru prioritnim za navodnjavanje, odnosno nisu u sustavu planiranog javnog navodnjavanja.

Osim toga predmetne katastarske čestice osnovom Odluke o donošenju Prostornog plana uređenja Općine Kostrena (SN PGŽ br. 07/01, vj.t. 22/01, 20/07, 23/07, 3/17), nalaze se kako slijedi:

- k.č. 4487, 4613/1, 4511, 4659, 4616, 4668, 2341, izvan građevinskog područja.
- k.č. 119/4, 1351/2, 2440/2, 2440/3, 2847/2, 2849/1, 2849/2, 2516, 2997, 5233, 721, 840/1, 840/33, 335, 5223/5, unutar građevinskog područja naselja planske oznake NA.
- k.č. 3746, 1254/1, 3773, 5222/5, unutar građevinskog područja naselja planske oznake Z – zaštitno zelenilo.

Predmetne katastarske čestice ne nalaze se na području vrijednog poljoprivrednog zemljišta oznake P1 ili P2.

PRIMORSKO-GORANSKA ŽUPANIJA
OPĆINA KOSTRENA

Primijeno: 29-05-2018

| | |
|-------------------------|-------------|
| Klasifikacijska oznaka | Org.jed |
| 320-02 12-01 3 | |
| Uredbeni broj | Pril. Vrij. |
| 2170/1-03-01-17-18-02-9 | |

- 2 -

Ovo uvjerenje vrijedi do izmjene materijalnih propisa, odnosno odluka na osnovu kojih je izdano.

Uvjerenje se izdaje u svrhu izrade i donošenja Programa raspolaganja poljoprivrednim zemljištem u vlasništvu Republike Hrvatske, te se u druge svrhe ne može koristiti.

Oslobođeno od plaćanja upravne pristojbe u skladu sa člankom 8. stavak 1. točka 1. Zakona o upravnim pristojbama („Narodne novine“ br. 115/16).


Pročelnica
doc.dr.sc. Koraljka Vahtar-Jurković, dipl.ing.građ.

DOSTAVITI:

1. Općina Kostrena, Jedinostveni upravni odjel,
Sv. Lucija 38, Kostrena
2. Arhivi,ovdje



UPRAVNI ODJEL ZA PROSTORNO
UREĐENJE, GRADITELJSTVO I
ZAŠTITU OKOLIŠA

KLASA : 350-05/18-01/91
URBROJ: 2170/1-03-01/17-18-02
Rijeka, 25. svibanj 2018.

PRIMORSKO-GORANSKA ŽUPANIJA
OPĆINA KOSTRENA

| | | | |
|-----------------------|---------|-----|-------|
| Primljeno: 29-05-2018 | | | |
| 320-02 | 18-01/3 | Pr. | Vrij. |
| 2170/1-03-18-10 | | | |

Primorsko-goranska županija, Upravni odjel za prostorno uređenje, graditeljstvo i zaštitu okoliša, sukladno čl. 160. Zakona o općem upravnom postupku („Narodne novine“ br. 47/09) povodom zahtjeva Općine Kostrena, Jedinствени upravni odjel, Sv. Lucija 38, Kostrena, za izdavanje uvjerenja o podacima iz dokumenta prostornog uređenja, **izdaje**

UVJERENJE O PODACIMA IZ DOKUMENTA PROSTORNOG UREĐENJA

Uvidom u dokumentaciju prostora ovog tijela uprave utvrđeno je da se katastarske čestice 1060, 1061, 1186, 1196, 129, 156/1, 156/2, 177/6, 177/7, 191/11, 193/15, 193/8, 257, 273/2, 277, 280/1, 280/2, 394, 410/2, 410/3, 6/1, 67, 726/3, k.o. Kostrena - Barbara, osnovom Odluke o donošenju Prostornog plana uređenja Općine Kostrena (SN PGŽ br. 07/01, vj.t. 22/01, 20/07, 23/07, 3/17), kao i odredbom čl.201., Odluke o Prostornom planu Primorsko-goranske županije (SN PGŽ broj 32/13), ne nalaze na postojećem ili planiranom prostoru prioriternim za navodnjavanje, odnosno nisu u sustavu planiranog javnog navodnjavanja.

Osim toga predmetne katastarske čestice osnovom Odluke o donošenju Prostornog plana uređenja Općine Kostrena (SN PGŽ br. 07/01, vj.t. 22/01, 20/07, 23/07, 3/17), nalaze se kako slijedi:

- k.č. 1060, 1061, 129, 156/1, 156/2, 280/1, 280/2, 6/1, 67, 726/3, izvan građevinskog područja.
- k.č. 1186, 1196, izvan građevinskog područja, u području ostalog poljoprivrednog tla planske oznake P3.
- k.č. 177/6, 177/7, 191/11, 193/15, 193/8, unutar građevinskog područja poslovne zone planske oznake K3.
- k.č. 257, 273/2, 277, 394, 410/2, 410/3, unutar građevinskog područja naselja planske oznake NA.

Predmetne katastarske čestice ne nalaze se na području vrijednog poljoprivrednog zemljišta oznake P1 ili P2.

- 2 -

Ovo uvjerenje vrijedi do izmjene materijalnih propisa, odnosno odluka na osnovu kojih je izdano.

Uvjerenje se izdaje u svrhu izrade i donošenja Programa raspolaganja poljoprivrednim zemljištem u vlasništvu Republike Hrvatske, te se u druge svrhe ne može koristiti.

Oslobođeno od plaćanja upravne pristojbe u skladu sa člankom 8. stavak 1. točka 1. Zakona o upravnim pristojbama („Narodne novine“ br. 115/16).

Pročelnica

doc.dr.sc. Korajka Vahtar-Jurković, dipl.ing.grad.


DOSTAVITI:

1. Općina Kostrena, Jedinstveni upravni odjel,
Sv. Lucija 38, Kostrena
2. Arhivi, ovdje

31.

Na temelju članka 34. Statuta Općine Kostrena („Službene novine Općine Kostrena” broj 2/18), a u svezi članka 119. st.1. Zakona o sudovima („Narodne novine” broj 28/13, 33/15, 82/15 i 82/16 – Uredba), Općinsko vijeće Općine Kostrena, na sjednici održanoj 19. lipnja 2018. godine donijelo je

ZAKLJUČAK

I.

Za suce porotnike Općinskog suda u Rijeci, Županijskoj skupštini Primorsko-goranske županije predlaže se imenovati VOJISLAVA ARNAUTOVA.

II.

Ovaj Zaključak dostavit će se Županijskoj skupštini Primorsko-goranske županije, Odboru za izbor, imenovanja i dodjelu povelja i priznanja.

KLASA: 021-05/18-01/2

URBROJ: 2170-07-01-18-40

Kostrena, 19. lipnja 2018. godine

OPĆINSKO VIJEĆE OPĆINE KOSTRENA

**Predsjednik
Dražen Soldan**

32.

Na temelju članka 131. do 133. Zakona o cestama („Narodne novine“ broj 84/11, 22/13, 54/13, 148/13, 92/14), članka 7. Odluke o nerazvrstanim cestama na području Općine Kostrena („Službene novine Općine Kostrena“ broj 5/16) i članka 34. Statuta Općine Kostrena („Službene novine Općine Kostrena“ broj 2/18), Općinsko vijeće Općine Kostrena na sjednici održanoj 19. lipnja 2018. godine, donijelo je

ODLUKU

o izmjeni Odluke o usvajanju i objavi Registra nerazvrstanih cesta na području Općine Kostrena

Članak 1.

Odluka o usvajanju i objavi Registra nerazvrstanih cesta na području Općine Kostrena („Službene novine Općine Kostrena“ broj 5/16) u dijelu „Popis nerazvrstanih cesta“, koji je sastavni dio Odluke, mijenja se na način da se:

- pod rednim brojem 133 upisuje šifra ceste 135 s nazivom nerazvrstane ceste Od L58054 do Randići 2, duljina (m) 76 m, duljina (km) 0,08 km.
- pod rednim brojem 134 upisuje nerazvrstana cesta sa šifrom 134, te se mijenja naziv nerazvrstane ceste Od Šetališta Kostrenskih pomoraca do ceste 36 u Doričićima (Cesta Svežanj – Doričići) tako da isti sada glasi: Od Šetališta Kostrenskih pomoraca do ceste 36 u Doričićima (Ulica hrvatskih branitelja), duljina (m) 431 m, duljina (km) 0,43 km.

Članak 2.

Ostali redni brojevi, šifre cesta, nazivi nerazvrstanih cesta, duljina (m), duljina (km), u Popisu nerazvrstanih cesta, ostaju neizmijenjeni.

Članak 3.

Ova Odluka stupa na snagu osmog dana od dana objave u „Službenim novinama Općine Kostrena“.

KLASA: 021-05/18-01/2

URBROJ: 2170-07-01-18-41

Kostrena, 19. lipnja 2018. godine

OPĆINSKO VIJEĆE OPĆINE KOSTRENA

**Predsjednik
Dražen Soldan**

| NERAZVRSTANE CESTE | | | | |
|--------------------|-------------|-------------------------------------------------------------------------------|-------------|--------------|
| Rbr | ŠIFRA CESTE | NAZIV NERAZVRSTANE CESTE | DULJINA (m) | DULJINA (km) |
| 1 | 1 | Od nerazvrstane ceste 30 do objekta Hrvatske Pošte | 59 | 0,06 |
| 2 | 2 | Od D8 do Doričići 1/B | 198 | 0,20 |
| 3 | 3 | Od Put kapetana Suzanića 27 do Put kapetana Suzanića 11 | 106 | 0,11 |
| 4 | 4 | Od L58055 (kod Kostrenskih boraca 13) do Šodići 52 | 292 | 0,29 |
| 5 | 5 | Parkiralište kod vrtića (na katastarskoj čestici 5536/3 k.o. Kostrena Lucija) | 52 | 0,05 |
| 6 | 6 | Parkiralište kod vrtića (na katastarskoj čestici 2925/1 k.o. Kostrena Lucija) | 117 | 0,12 |
| 7 | 7 | Od L58054 (kod Dujmići 22/A) do Dujmići 29 | 122 | 0,12 |
| 8 | 8 | Od L58054 (kod Dujmići 21) do Dujmići 18 | 99 | 0,10 |
| 9 | 9 | Od L58054 (kod Glavani 83/A) do NC 107 (kod Vrh Martinšćice 96) | 1.156 | 1,16 |
| 10 | 10 | Od Glavani 50 do nerazvrstane ceste 27 | 358 | 0,36 |
| 11 | 11 | Od nerazvrstane ceste 27 do granice Općine Kostrena | 1.109 | 1,11 |
| 12 | 12 | Od L58054 do Glavani 49/D | 320 | 0,32 |
| 13 | 13 | Od Glavani 82/A do Glavani 105 | 286 | 0,29 |
| 14 | 14 | Od Glavani 65 do Glavani 54 | 137 | 0,14 |
| 15 | 15 | Od Glavani 49/B do Mažeri 6 | 293 | 0,29 |
| 16 | 16 | Od Glavani 89/A do Glavani 32 | 199 | 0,20 |
| 17 | 17 | Od L58054 do Glavani 101 | 547 | 0,55 |
| 18 | 18 | Od Glavani 1/C do Glavani 6 | 184 | 0,18 |
| 19 | 19 | Od L58054 do Glavani 82/C | 262 | 0,26 |
| 20 | 20 | Od Glavani 48 do Glavani 43 | 122 | 0,12 |
| 21 | 21 | Parkiralište kod škole | 139 | 0,14 |
| 22 | 22 | Od D8 do Sv. Lucija 28 | 141 | 0,14 |
| 23 | 23 | Od Glavani 6 do Glavani 10 | 85 | 0,09 |
| 24 | 24 | Od Glavani 1/C do Glavani 1/A | 82 | 0,08 |
| 25 | 25 | Od crkve Sv. Lucije do Sv. Lucija 80 | 51 | 0,05 |
| 26 | 26 | Od L58054 do Sv. Lucija 73 | 208 | 0,21 |
| 27 | 27 | Od Glavani 78/A do Šubati 6 | 910 | 0,91 |
| 28 | 28 | Od Mažeri 15 do Mažeri 19 | 215 | 0,22 |
| 29 | 29 | Od L58054 (kod Ive Šodića 2) do Sv. Lucija 21 | 441 | 0,44 |
| 30 | 30 | Od nerazvrstane ceste 11 do Rospelje 1 | 367 | 0,37 |
| 31 | 31 | Od L58054 (kod Sv. Lucija 38) do L58054 (kod Sv. Lucija 26) | 210 | 0,21 |
| 32 | 32 | Od L58054 do Sv. Lucija 51/D | 228 | 0,23 |
| 33 | 33 | Od L58054 (kod Sv. Lucija 51) do Sv. Lucija 46 | 165 | 0,17 |
| 34 | 34 | Od D8 (kod Sv. Lucija 10/A) do L58054 (kod Sv. Lucija 14) | 142 | 0,14 |
| 35 | 35 | Od Ive Šodića 12 do Ive Šodića 16/A | 142 | 0,14 |
| 36 | 36 | Od D8 (kod Doričići 6) do Doričići 44 | 492 | 0,49 |
| 37 | 37 | Od L58054 do Sv. Lucija 33 | 101 | 0,10 |
| 38 | 38 | Od D8 do Randići 7/A | 85 | 0,09 |
| 39 | 39 | Od D8 do Randići 9 | 200 | 0,20 |

| NERAZVRSTANE CESTE | | | | |
|--------------------|-------------|-----------------------------------------------------------------------------------------|-------------|--------------|
| Rbr | ŠIFRA CESTE | NAZIV NERAZVRSTANE CESTE | DULJINA (m) | DULJINA (km) |
| 40 | 40 | Od D8 (kod Doričići 3) do L58054 (kod Plešići 5/A) | 368 | 0,37 |
| 41 | 41 | Od L58054 do Maračići 11 | 92 | 0,09 |
| 42 | 42 | Od D8 do Martinšćica 6 | 114 | 0,11 |
| 43 | 43 | Od autobusnog okretišta Šoići do Šoići 2 | 159 | 0,16 |
| 44 | 44 | Od L58055 preko Paveki 2 do L58055 | 503 | 0,50 |
| 45 | 45 | Od L58055 (kod Šojska 1/B) jugozapadno do katastarske čestice 5227 k.o. Kostrena Lucija | 347 | 0,35 |
| 46 | 46 | Od Žarka Pezelja 27 do ulaza u lučicu Stara Voda | 300 | 0,30 |
| 47 | 47 | Od L58055 (kod Šojska 25/A) do Šojska 27/H | 266 | 0,27 |
| 48 | 48 | Od autobusnog okretišta Šoići do Šoići 53 | 140 | 0,14 |
| 49 | 49 | Od L58055 (kod Šojska 13) do Josipa Šarinića 1 | 153 | 0,15 |
| 50 | 50 | Od L58055 (kod Šojska 31) do Paveki 21 | 123 | 0,12 |
| 51 | 51 | Od nerazvrstane ceste 96 do katastarske čestice 193/1 k.o. Kostrena Barbara | 105 | 0,11 |
| 52 | 52 | Od Željka Čepulića 19 do Željka Čepulića 50 | 85 | 0,09 |
| 53 | 53 | Od Urinj 93 jugoistočno do ulaza u INA-u | 314 | 0,31 |
| 54 | 54 | Od D8 (Kod Šojska 1/B) do Urinj 6/A | 1.823 | 1,82 |
| 55 | 55 | Od L58055 do ulaza u TE Urinj | 1.358 | 1,36 |
| 56 | 56 | Od nerazvrstane ceste 54 do Perovići 10 | 259 | 0,26 |
| 57 | 57 | Od L58054 (kod Rožmanići 3) do L58054 (kod Plešići 6) | 396 | 0,40 |
| 58 | 58 | Od NC 41 do Maračići 24 | 129 | 0,13 |
| 59 | 59 | Od Randići 29 do Randići 22 | 299 | 0,30 |
| 60 | 60 | Od D8 do Randići 4 | 187 | 0,19 |
| 61 | 61 | Od L58054 (kod Rožmanići 56) do Rožmanići 27 | 161 | 0,16 |
| 62 | 62 | Kod Randići 14 | 85 | 0,09 |
| 63 | 63 | Od D8 do rampe motela Lucija | 58 | 0,06 |
| 64 | 64 | Od L58055 do Rožići 1 | 135 | 0,14 |
| 65 | 65 | Od L58055 do Rožići 3/A | 203 | 0,20 |
| 66 | 66 | Od L58055 (kod Rožići 3) do Rožići 3/C | 98 | 0,10 |
| 67 | 67 | Od Rožići 5/2 do Rožići 5/6 | 95 | 0,10 |
| 68 | 68 | Od L58055 (kod Rožići 3) do Žuknica 53/D | 543 | 0,54 |
| 69 | 69 | Od Rožmanići 57 južno do katastarske čestice 4606 k.o. Kostrena Lucija | 474 | 0,47 |
| 70 | 70 | Od L58054 (kod Rožmanići 13) do Rožmanići 23/B | 311 | 0,31 |
| 71 | 71 | Od Rožmanići 21 do Rožmanići 24/A | 219 | 0,22 |
| 72 | 72 | Od L58054 (kod Rožmanići 11) do Rožmanići 17 | 73 | 0,07 |
| 73 | 73 | Zapadno od Rožmanići 44 do katastarske čestice 3816 k.o. Kostrena Lucija | 94 | 0,09 |
| 74 | 74 | Od Žarka Pezelja 1 do Šojska 31 | 637 | 0,64 |
| 75 | 75 | Od Šojska 29 do Žarka Pezelja 30 | 184 | 0,18 |
| 76 | 76 | Od L58055 (kod Put kapetana Suzanića 5) do Put kapetana Suzanića 6 | 38 | 0,04 |

| NERAZVRSTANE CESTE | | | | |
|--------------------|-------------|--------------------------------------------------------------------------------------|-------------|--------------|
| Rbr | ŠIFRA CESTE | NAZIV NERAZVRSTANE CESTE | DULJINA (m) | DULJINA (km) |
| 77 | 77 | Od L58055 (kod Elvira Vrh 2) do L58055 (kod Kostrenskih boraca 14) | 283 | 0,28 |
| 78 | 78 | Od L58055 (kod Kostrenskih boraca 39) do nerazvrstane ceste 100 | 354 | 0,35 |
| 79 | 79 | Od Put kapetana Suzanića 31 do Put kapetana Suzanića 41 | 184 | 0,18 |
| 80 | 80 | Od L58055 (kod Šojska 25/A) do Šojska 10/1 | 85 | 0,09 |
| 81 | 81 | Od L58054 do Šodići 14 | 94 | 0,09 |
| 82 | 82 | Od L58055 (kod Željka Čepulića 1) do Željka Čepulića 5 | 45 | 0,05 |
| 83 | 83 | Kod groblja Sv. Lucija | 131 | 0,13 |
| 84 | 84 | Parkiralište kod groblja Sv. Lucija | 38 | 0,04 |
| 85 | 85 | Od L58055 do Žurkovo 4 | 481 | 0,48 |
| 86 | 86 | Od groblja Sveta Barbara do autobusnog okretišta Šoići | 318 | 0,32 |
| 87 | 87 | Od Šoići 2 do Randići 29 | 327 | 0,33 |
| 88 | 88 | Od Šoići 3 do Šoići 18 | 104 | 0,10 |
| 89 | 89 | Kod groblja Sv. Barbara | 85 | 0,09 |
| 90 | 90 | Od nerazvrstane ceste 27 do objekta na katastarskoj čestici 666 k.o. Kostrena Lucija | 126 | 0,13 |
| 91 | 91 | Od Urinj 6/A do Urinj 91/A | 809 | 0,81 |
| 92 | 92 | Od D8 (kod Šoići 1) do Urinj 6/A | 1.267 | 1,27 |
| 93 | 93 | Od Urinj 6/A do Urinj 52 | 632 | 0,63 |
| 94 | 94 | Južno od Šoići 2 | 318 | 0,32 |
| 95 | 95 | Od Urinj 6/A do Randići 4 | 342 | 0,34 |
| 96 | 96 | Od Šoići 2 do Šoići 48 | 292 | 0,29 |
| 97 | 97 | Od Urinj 6/A istočno do ulaza u INA-u | 249 | 0,25 |
| 98 | 98 | Od Šubati 1 do objekta na katastarskoj čestici 522 k.o. Kostrena Lucija | 92 | 0,09 |
| 99 | 99 | Od Urinj 46 do Urinj 16 | 159 | 0,16 |
| 100 | 100 | Od D8 (kod Šodići 2) do L58055 | 590 | 0,59 |
| 101 | 101 | Kod Urinj 93 | 123 | 0,12 |
| 102 | 102 | Od Urinj 46 do Urinj 58 | 80 | 0,08 |
| 103 | 103 | Sjeverozapadno od Urinj 58 | 80 | 0,08 |
| 104 | 104 | Od nerazvrstane ceste 91 do Urinj 93 | 92 | 0,09 |
| 105 | 105 | Od L58054 do Trg Sv. Barbare 1 | 754 | 0,75 |
| 106 | 106 | Od L58054 do Vrh Martinšćice 1 | 518 | 0,52 |
| 107 | 107 | Od L58054 do Vrh Martinšćice 103 | 416 | 0,42 |
| 108 | 108 | Od Vrh Martinšćice 58 do Vrh Martinšćice 5 | 294 | 0,29 |
| 109 | 109 | Od Mažeri 8 sjeverno do vodospreme Dražina | 237 | 0,24 |
| 110 | 110 | Od Vrh Martinšćice 12 do Vrh Martinšćice 95 | 130 | 0,13 |
| 111 | 111 | Od L58054 do Vrh Martinšćice 88/A | 93 | 0,09 |
| 112 | 112 | Od L58054 (kod Šodići 19) do Glavani 8 | 85 | 0,09 |
| 113 | 113 | Od Vrh Martinšćice 83/B do Vrh Martinšćice 83/D | 60 | 0,06 |
| 114 | 114 | Od L58054 do Vrh Martinšćice 76 | 52 | 0,05 |

| NERAZVRSTANE CESTE | | | | |
|------------------------|-------------|-----------------------------------------------------------------------------------------|---------------|--------------|
| Rbr | ŠIFRA CESTE | NAZIV NERAZVRSTANE CESTE | DULJINA (m) | DULJINA (km) |
| 115 | 115 | Od Šodići 2 do NK Pomorac | 104 | 0,10 |
| 116 | 116 | Od Žuknica 52 do Žuknica 48 | 221 | 0,22 |
| 117 | 117 | Od L58054 do Vrh Martinšćice 93/B | 268 | 0,27 |
| 118 | 118 | Od L58054 do Mažeri 10 | 230 | 0,23 |
| 119 | 119 | Od Žuknica 22 do Žuknica 31 | 113 | 0,11 |
| 120 | 120 | Od Žuknica 3 do Žuknica 35 | 265 | 0,27 |
| 121 | 121 | Od Žuknica 54/A do Žuknica 30/A | 177 | 0,18 |
| 122 | 122 | Od L58054 do Rožmanići 51 | 228 | 0,23 |
| 123 | 123 | Od L58054 (kod Maračići 4) do Maračići 9 | 59 | 0,06 |
| 124 | 124 | Od L58055 do Rožići 4/B | 38 | 0,04 |
| 125 | 125 | Od Glavani 38 do Glavani 20 | 64 | 0,06 |
| 126 | 126 | Od D8 (kod Šodići 29) do L58054 (kod Šodići 25) | 121 | 0,12 |
| 127 | 128 | Od L58054 (kod Dujmići 12) do Dujmići 1/A | 136 | 0,14 |
| 128 | 129 | Od D8 (kod Šoići 1) sjeverozapadno do katastarske čestice 1345/4 k.o. Kostrena Barbara | 277 | 0,28 |
| 129 | 130 | Od autobusnog okretišta Šoići do Šoići 56 | 112 | 0,11 |
| 130 | 131 | Sjeverno od Vrh Martinšćice 93/B | 50 | 0,05 |
| 131 | 132 | Bivša cesta LC58055 | 4.189 | 4,19 |
| 132 | 133 | Od D8 prema platou Ivanji na k.č. broj 113 k.o. Kostrena Barbara | 87 | 0,09 |
| 133 | 135 | Od L58054 do Randići 2 | 76 | 0,08 |
| 134 | 134 | Od Šetališta Kostrenskih pomoraca do ceste 36 u Doričićima (Ulica hrvatskih branitelja) | 431 | 0,43 |
| 135 | 136 | Od L58054 do Radnići 1/A | 41 | 0,04 |
| 136 | 137 | Od L58054 do Maračići 24 | 188 | 0,19 |
| 137 | 138 | Kod Ive Šodića 21 | 18 | 0,02 |
| 138 | 139 | Od NC 17 do NC 27 (kod Glavani 100) | 125 | 0,13 |
| 139 | 141 | Od D8 - Šodići | 241 | 0,24 |
| 140 | 142 | Od NC 100 do Žuknica 11 | 98 | 0,10 |
| 141 | 143 | Od NC 132 (kod Rožići 12) | 163 | 0,16 |
| 142 | 144 | Od NC36 do Doričići 30 | 55 | 0,06 |
| 143 | 145 | Od NC36 (kod Doričići 25) do Doričići 23 | 138 | 0,14 |
| 144 | 146 | Od NC55 do Stara voda 3 | 70 | 0,07 |
| 145 | 147 | Od NC132 do obalne šetnice | 120 | 0,12 |
| 146 | 148 | Od NC17 do Glavani 95/A | 42 | 0,04 |
| 147 | 149 | Od NC17 do Glavani 90 | 54 | 0,05 |
| 148 | 150 | Od NC22 do Sv. Lucija 18 | 62 | 0,06 |
| 149 | 151 | Od L58054 (kod zgrade Općine) - do parkinga | 81 | 0,08 |
| 150 | 152 | Od NC132 do Šojska 1/B | 99 | 0,10 |
| Ukupna duljina: | | | 40.610 | 41 |

OPĆINSKI NAČELNIK**9.**

Na temelju Uredbe (EU) 2016/679 Europskog Parlamenta i Vijeća od 27. travnja 2016. o zaštiti pojedinaca u vezi s obradom osobnih podataka i o slobodnom kretanju takvih podataka te o stavljanju izvan snage Direktive 95/46/EZ (Opća uredba o zaštiti podataka) (EUR-Lex, 4.5.2016. HR Službeni list Europske Unije, L 119/1), članka 25. Zakona o provedbi Opće uredbe o zaštiti osobnih podataka („Narodne novine“ broj 42/18) i članka 49. st.1. Statuta Općine Kostrena („Službene novine Općine Kostrena“ broj 2/18), Općinski načelnik Općine Kostrena donio je dana 23. svibnja 2018. godine sljedeći

**PRAVILNIK
O PRIKUPLJANJU, OBRADI, KORIŠTENJU I
ZAŠTITI OSOBNIH PODATAKA**

UVODNE ODREDBE

Članak 1.

Ovim Pravilnikom propisuju se pravila o prikupljanju, obradi, korištenju i zaštiti osobnih podataka.

Voditelj osobnih podataka u smislu ovog Pravilnika je Općine Kostrena.

U smislu ovoga Pravilnika pojedini pojmovi imaju sljedeće značenje:

Zaštita podataka je skup svih radnji poduzetih u svrhu zaštite osobnih prava pojedinaca prilikom postupanja s njihovim osobnim podacima.

Osobni podaci označavaju sve podatke koji se odnose na pojedinca čiji je identitet utvrđen ili se može utvrditi. Pojedinac čiji se identitet može utvrditi jest osoba koja se može identificirati izravno ili neizravno, osobito uz pomoć identifikatora kao što su ime, identifikacijski broj, podaci o lokaciji, mrežni identifikator ili uz pomoć jednog ili više čimbenika svojstvenih za fizički, fiziološki, genetski, mentalni, ekonomski, kulturni ili socijalni identitet tog pojedinca.

Voditelj obrade označava donositelja ovoga Pravilnika koji određuje svrhe i sredstva obrade osobnih podataka.

Izvršitelj obrade označava fizičku ili pravnu osobu koja obrađuje osobne podatke u ime voditelja obrade.

Primatelj označava fizičku ili pravnu osobu, tijelo javne vlasti, agenciju ili drugo tijelo kojem se otkrivaju osobni podaci, neovisno o tome je li on treća strana.

Ispitanici su sve fizičke osobe čije se osobne podatke obrađuje, uključujući trenutne, buduće i bivše zaposlenike, korisnike, dobavljače i druge ugovorne partnere, zainteresirane strane i dr.

Službenik za zaštitu osobnih podataka je osoba imenovana od strane voditelja obrade ili izvršitelja obrade da vodi brigu o zakonitosti obrade osobnih podataka i ostvarivanju prava na zaštitu osobnih podataka.

U smislu ovoga Pravilnika osobni podaci moraju biti:

- zakonito, pošteno i transparentno obrađivani s obzirom na ispitanika („zakonitost, poštenost i transparentnost obrade”),
- prikupljeni u posebne, izričite i zakonite svrhe te se dalje ne smiju obrađivati na način koji nije u skladu s tim svrhama,
- primjereni, relevantni i ograničeni na ono što je nužno u odnosu na svrhe u koje se obrađuju („smanjenje količine podataka”),
- točni i prema potrebi ažurni iz kojega razloga se mora poduzeti svaka razumna mjera radi osiguravanja da se osobni podaci koji nisu točni, uzimajući u obzir svrhe u koje se obrađuju, bez odlaganja izbrisu ili isprave („točnost”),
- čuvani u obliku koji omogućuje identifikaciju ispitanika samo onoliko dugo koliko je potrebno u svrhe radi kojih se osobni podaci obrađuju,
- obrađivani na način kojim se osigurava odgovarajuća sigurnost osobnih podataka, uključujući zaštitu od neovlaštene ili nezakonite obrade te od slučajnog gubitka, uništenja ili oštećenja primjenom odgovarajućih tehničkih ili organizacijskih mjera („cjelovitost i povjerljivost”).

OBRADA PODATAKA

Članak 2.

Obrada podataka u smislu ovoga Pravilnika znači svaki postupak ili skup postupaka koji se obavlja u osobnim podacima ili na skupovima osobnih podataka, bilo automatiziranim bilo neautomatiziranim sredstvima kao što su prikupljanje, bilježenje, organizacija, strukturiranje, pohrana, prilagodba ili izmjena, pronalaženje, obavljanje uvida, uporaba, otkrivanje prijenosom, širenjem ili stavljanjem na raspolaganje na drugi način, usklađivanje ili kombiniranje, ograničavanje, brisanje ili uništavanje.

Obrada podataka u skladu s ovim Pravilnikom temelji se na sljedećim načelima:

- svaka obrada osobnih podataka mora biti zakonita, poštena i transparentna što znači da svaka

- informacija i komunikacija u vezi s obradom osobnih podataka mora biti lako dostupna i razumljiva uz upotrebu jasnog i jednostavnog jezika,
- pojedinci moraju biti upoznati s rizicima, pravilima, zaštitnim mjerama i pravima u vezi s obradom osobnih podataka i načinom ostvarenja svojih prava u vezi s obradom,
 - mora biti određena svrha u koju se osobni podaci obrađuju te kao takva izrijekom navedena, opravdana i određena u vrijeme prikupljanja osobnih podataka.
 - osobni podaci moraju biti primjereni, bitni i ograničeni na ono što je nužno za svrhe u koje se podaci obrađuju,
 - razdoblje u kojem se osobni podaci pohranjuju ograničeno je na strogi minimum te se obrađuju samo ako se svrha obrade opravdano ne bi mogla postići drugim sredstvima,
 - osiguravanje da se netočni osobni podaci isprave ili izbrišu,
 - obrađivanje uz odgovarajuće poštovanje sigurnosti i povjerljivosti osobnih podataka, što obuhvaća i sprečavanje neovlaštenog pristupa osobnim podacima, opremi kojom se koristi pri obradi podataka i njihovoj neovlaštenoj upotrebi.

Članak 3.

Voditelj obrade ima temeljem ovoga Pravilnika obvezu provođenja odgovarajućih i djelotvornih mjera zaštite osobnih podataka kao i obvezu priopćiti svaki ispravak ili brisanje osobnih podataka ili ograničenje obrade svakom primatelju kojem su otkriveni osobni podaci, osim ako se to pokaže nemogućim ili zahtijeva nerazmjeran napor.

Voditelj obrade posebnom odlukom imenuje osobe ovlaštene za obradu osobnih podataka te osigurava da su se osobe ovlaštene za obradu osobnih podataka obvezale na poštovanje povjerljivosti kao i da podliježu zakonskim obvezama o povjerljivost.

Voditelj obrade može imenovati i izvršitelje obrade pod uvjetom da isti u dovoljnoj mjeri jamče provedbu odgovarajućih tehničkih i organizacijskih mjera kako bi obrada bila u skladu sa zahtjevima iz Uredbe (EU) 2016/679 Europskog Parlamenta i Vijeća od 27. travnja 2016. o zaštiti pojedinaca u vezi s obradom osobnih podataka i o slobodnom kretanju takvih podataka te o stavljanju izvan snage Direktive 95/46/EZ (Opća uredba o zaštiti podataka), u daljnjem tekstu: Uredba i zakona na snazi te da se njome osigurava zaštita prava ispitanika.

Obrada koju provodi izvršitelj obrade uređuje se ugovorom ili drugim pravnim aktom, a kojim se

izvršitelj obrade obvezuje prema voditelju obrade i koji sadrži:

- predmet i trajanje obrade,
- prirodu i svrhu obrade,
- vrstu osobnih podataka i kategoriju ispitanika,
- obveze i prava voditelja obrade.

OGRANIČENJE OBRADE PODATAKA

Članak 4.

Ograničavanje obrade podataka predstavlja označivanje pohranjenih osobnih podataka s ciljem ograničavanja njihove obrade u budućnosti.

Ispitanik ima pravo od voditelja obrade ishoditi ograničenje obrade pod sljedećim uvjetima:

- ispitanik osporava točnost osobnih podataka i to na razdoblje kojim se voditelju obrade omogućuje provjera točnosti osobnih podataka,
- obrada je nezakonita i ispitanik se protivi brisanju osobnih podataka te umjesto toga traži ograničenje njihove uporabe,
- voditelj obrade više ne treba osobne podatke za potrebe obrade, ali ih ispitanik traži radi postavljanja, ostvarivanja ili obrane pravnih zahtjeva,
- ispitanik je uložio prigovor na obradu očekujući potvrdu nadilaze li legitimni razlozi voditelja obrade razloge ispitanika.

Ako je obrada ograničena takvi osobni podaci smiju se obrađivati samo uz privolu ispitanika, uz iznimku pohrane, ili za postavljanje, ostvarivanje ili obranu pravnih zahtjeva ili zaštitu prava druge fizičke ili pravne osobe ili zbog važnog javnog interesa Unije ili države.

Članak 5.

Osobni podaci prikupljaju se u svrhu:

- izvršavanja zakonskih obveza Općine Kostrena,
- izvršavanja ugovora u kojem je ispitanik stranka,
- poduzimanja radnji na zahtjev ispitanika prije sklapanja ugovora,
- poštovanja pravnih obveza voditelja obrade,
- zaštite ključni interesi ispitanika ili druge fizičke osobe,
- izvršavanja zadaće od javnog interesa i/ili službene ovlasti voditelja obrade

Osobni podaci mogu se obrađivati i na temelju privole dotičnog ispitanika ili neke druge legitimne osnove.

Privola nije nužna ukoliko se osobni podaci obrađuju temeljem zakonskih obveza Općine Kostrena.

Privola ispitanika znači svako dobrovoljno, posebno, informirano i nedvosmisleno izražavanje želje ispitanika kojim on izjavom ili jasnom potvrđnom radnjom daje pristanak za obradu osobnih podataka koji se na njega odnose.

Ako se obrada temelji na privoli ispitanika, voditelj obrade mora posjedovati dokaz da je ispitanik dao privolu za postupak obrade podataka u obliku pismene izjave.

Zahtjev za privolu mora biti napisan u razumljivom i lako dostupnom obliku uz uporabu jasnog i jednostavnog jezika.

Ispitanik ima pravo u svakom trenutku povući svoju privolu. Povlačenje privole ne utječe na zakonitost obrade na temelju privole prije njezina povlačenja, a o čemu se prije davanja privole, ispitanika obavješćuje. Povlačenje privole mora biti jednako jednostavno kao i njezino davanje.

Ukoliko je obrada podataka različita od svrhe u koju su podaci prikupljeni te se ne temelji na privoli ispitanika ili na pravu Unije/države voditelj obrade mora, s ciljem utvrđivanja je li obrada u drugu svrhu u skladu sa svrhom u koju su osobni podaci prvotno prikupljeni, uzeti u obzir, među ostalim:

- svaku vezu između svrhe prikupljanja osobnih podataka i svrha namjeravanog nastavka obrade,
- kontekst u kojem su prikupljeni osobni podaci, posebno u pogledu odnosa između ispitanika i voditelja obrade,
- prirodu osobnih podataka,
- moguće posljedice namjeravanog nastavka obrade za ispitanike,
- postojanje odgovarajućih zaštitnih mjera, koje mogu uključivati enkripciju ili pseudonimizaciju.

Podaci se prikupljaju u zbirci podataka. Zbirka podataka je digitalna, u tabličnom prikazu, i arhivirana je na prenosivom informatičkom mediju uporabom metoda koje jamče sigurnost i tajnost pohranjenih osobnih podataka.

Podaci koje sadrže informacije o zbirci sadrži osobito sljedeće:

1. naziv zbirke,
2. naziv, odnosno osobno ime voditelja zbirke i njegovo sjedište, odnosno adresu,
3. svrhu obrade,
4. pravni temelj uspostave zbirke podataka,
5. kategorije osoba na koje se podaci odnose,
6. vrste podataka sadržanih u zbirci podataka,
7. način prikupljanja i čuvanja podataka,
8. vremensko razdoblje čuvanja i uporabe podataka,

9. osobno ime, odnosno naziv primatelja zbirke, njegovu adresu, odnosno sjedište,
10. naznaku unošenja, odnosno iznošenja podataka iz Republike Hrvatske s naznakom države, odnosno međunarodne organizacije i inozemnog primatelja osobnih podataka te svrhe za to unošenje, odnosno iznošenje propisano međunarodnim ugovorom, zakonom ili drugim propisom, odnosno pisanim pristankom osobe na koju se podaci odnose,
11. naznaku poduzetih mjera zaštite osobnih podataka.

ZBIRKE OSOBNIH PODATAKA SLUŽBENIKA I NAMJEŠTENIKA

Članak 6.

Pravni temelj za uspostavu Zbirke osobnih podataka radnika proizlazi iz Zakona o lokalnim službenicima i namještenicima i Zakona o radu.

Zbirka podataka o radnicima je tajna i pristup zbirci imaju Općinski načelnik, zamjenik Općinskog načelnika, pročelnik i službenici voditelja obrade podataka koje se ovlasti posebnom odlukom kao i osobe ovlaštene za obavljanje nadzora sukladno legitimnom interesu utvrđenim posebnim zakonima.

Zbirka osobnih podataka radnika sadrži sljedeće vrste podataka (osobni očevidnik službenika i namještenika, matična knjiga radnika, podaci o plaći službenika i namještenika, evidencija radnog vremena):

1. ime i prezime
2. OIB, dan, mjesec, godina rođenja
3. ime oca ili majke
4. podaci o djeci
5. prebivalište i adresa
6. broj zdravstvenog osiguranja
7. vrsta radnog odnosa (određeno, neodređeno)
8. radno mjesto
9. radni staž prije poslodavca
10. datum zasnivanja radnog odnosa
11. datum prestanka radnog odnosa
12. radno vrijeme zaposlenika
13. razlog prestanka radnog odnosa (mirovina, otkaz, odluka poslodavca)
14. podaci o ostvarenim pravima iz radnog odnosa (npr. porodični dopust, povrede na radu, socijalna prava i potpore, bolovanja, i sl.)

15. evidencija radnog vremena

Za točnost podataka u Zbirci, odgovorna je osoba koja je unijela podatke u Zbirku.

Članak 7.

Svaki zaposlenik ima pravo:

- uvida u osobne podatke sadržane u zbirci koji se odnose na njega,
- ispisa osobnih podataka sadržanih u zbirci koji se na njega odnose,
- pravo na zaborav ako zadržavanje takvih podataka krši Uredbu ili pravo Unije ili mjerodavne zakone na snazi,
- na ispravak pogrešnih osobnih podataka sadržanih u zbirci koji se na njega odnose,
- znati i dobiti obavijest o svrhama obrade osobnih podataka, za koje razdoblje se osobni podaci obrađuju, o primateljima osobnih podataka, o logici automatske obrade osobnih podataka i o posljedicama takve obrade ako postoji,
- na zabranu automatskog donošenja pojedinačnih odluka, uključujući profiliranje,
- da se osobni podaci brišu i više ne obrađuju ako ti osobni podaci više nisu potrebni s obzirom na svrhu u koju su prikupljeni ili na druge načine obrađivani, ako su ispitanici povukli svoju privolu ili ako daju prigovor na obradu osobnih podataka koji se odnose na njih, a ne radi se o podacima koji se obrađuju sukladno zakonu ili ako obrada njihovih osobnih podataka na druge načine nije u skladu s ovom propisima na snazi.

Voditelj obrade mora pružiti zaposleniku sve dodatne informacije neophodne za osiguravanje poštene i transparentne obrade uzimajući u obzir posebne okolnosti i kontekst obrade osobnih podataka.

Zaposlenik ima pravo prigovora na obradu bilo kojih osobnih podataka povezanih s njegovom posebnom situacijom. U slučaju prigovora voditelj obrade mora pokazati da njegovi uvjerljivi legitimni interesi imaju prednost pred interesima temeljnih prava i sloboda zaposlenika.

OSTALE ZBIRKE OSOBNIH PODATAKA

Članak 8.

Voditelj obrade posjeduje i sljedeće zbirke osobnih podataka:

1. evidencija korisnika prava socijalne skrbi građana Općine Kostrena,
2. registar o osobama s invaliditetom,

3. evidencija učeničkih, studentskih i sportskih stipendija Općine Kostrena

4. evidencija obveznika poreza na potrošnju,

5. evidencija obveznika poreza na tvrtku,

6. evidencija korisnika potpora u poduzetništvu,

7. evidencija obveznika komunalne i vodne naknade,

8. evidencija obveznika za priključke na plinsku, vodovodnu i kanalizacijsku mrežu,

9. evidencija obveznika komunalnog doprinosa,

10. evidencija obveznika glede legalizacije objekata,

11. evidencija obveznika zaštićene najamnine, slobodno ugovorene najamnine i zakupa,

12. evidencija obveznika otplate stanova na kojima postoji stanarsko pravo,

13. evidencija korisnika koncesija,

14. evidencija ugovora o djelu,

15. evidencija vanjskih suradnika,

16. evidencija korisnika prava po Zakonu o pravima hrvatskih branitelja,

17. evidencija korisnika pomoći za novorođeno dijete,

18. evidencija korisnika prava na zdravstvenu zaštitu,

19. evidencija korisnika novčane pomoći,

20. evidencija laureata općinskih priznanja,

21. evidencija primatelja glasila „Naša Kostrena“,

22. evidencija ugovora javne nabave,

23. evidencija primatelja naknada za rad vijećnika Općinskog vijeća i članova stalnih radnih tijela

Za točnost podataka u Zbirci, odgovorna je osoba koja je unijela podatke u Zbirku.

Zbirke podataka iz st.1. ovoga članka su tajne i pristup zbirkama imaju Općinski načelnik, zamjenik Općinskog načelnika, pročelnik i službenici voditelja obrade podataka koje se ovlasti posebnom odlukom kao i osobe ovlaštene za obavljanje nadzora sukladno legitimnom interesu utvrđenim posebnim zakonima.

NAČELA TEHNIČKE ZAŠTITE PODATAKA I INTEGRIRANE ZAŠTITE PODATAKA

Članak 9.

Radi ostvarenja načela i tehničke zaštite podataka i integrirane zaštite podataka voditelj obrade će poduzimati sljedeće mjere:

- smanjenja količine obrade osobnih podataka,
- pseudonimizacije osobnih podataka ukoliko je navedeno moguće,

- transparentnosti u vezi s funkcijama i obradom osobnih podataka,
- omogućavanja ispitaniku da prati obradu podataka,
- omogućavanja voditelju obrade da stvara i poboljšava sigurnosne značajke,
- praćenje obrade od strane ispitanika,
- unaprjeđenje informatičke sigurnosti,
- fizičke zaštite,
- obuke zaposlenika o zaštiti podataka.

Pseudonimizacija znači obradu osobnih podataka na način da se osobni podaci više ne mogu pripisati određenom ispitaniku bez uporabe dodatnih informacija, pod uvjetom da se takve dodatne informacije drže odvojeno te da podliježu tehničkim i organizacijskim mjerama kako bi se osiguralo da se osobni podaci ne mogu pripisati pojedincu čiji je identitet utvrđen ili se može utvrditi.

Voditelj zbirke osobnih podataka poduzimat će i druge tehničke, kadrovske i organizacijske mjere zaštite osobnih podataka koje su potrebne da bi se osobni podaci zaštitili od slučajnog gubitka ili uništenja i od nedopuštenog pristupa, nedopuštene promjene, nedopuštenog objavljivanja i svake druge zlouporabe.

Voditelj obrade poduzima mjere kako bi osigurao da svaki pojedinac koji djeluje pod odgovornošću voditelja obrade ili izvršitelja obrade, a koji ima pristup osobnim podacima, ne obrađuje te podatke ako to nije prema uputama voditelja obrade, osim ako je to obvezan učiniti prema pravu Unije ili zakonskim propisima na snazi. Mjere se propisuju Odlukom voditelja obrade prema potrebama svakog posebnog slučaja.

VIDEONADZOR

Članak 10.

Videonadzor u smislu odredbi ovog Pravilnika odnosi se na prikupljanje i daljnju obradu osobnih podataka koja obuhvaća stvaranje snimke koja čini ili je namijenjena da čini dio sustava pohrane.

Obrada osobnih podataka putem videonadzora može se provoditi samo u svrhu koja je nužna i opravdana za zaštitu osoba i imovine, uzimajući u obzir da ne prevladavaju interesi ispitanika koji su u suprotnosti s obradom podataka putem videonadzora.

Sustav videonadzora mora biti zaštićen od pristupa neovlaštenih osoba.

Pravo pristupa osobnim podacima prikupljenim putem videonadzora ima odgovorna osoba voditelja obrade i osoba koju on ovlasti posebnom Odlukom. Pristup podacima imaju i nadležna državna tijela u

okviru obavljanja poslova iz svojeg zakonom utvrđenog djelokruga.

Voditelj obrade dužan je uspostaviti sustav logova za evidentiranje pristupa snimkama videonadzora koji će sadržavati vrijeme i mjesto pristupa kao i oznaku osoba koje su izvršile pristup podacima prikupljenim putem videonadzora. Voditelj obrade vodi evidenciju podataka o videonadzoru.

Snimke dobivene putem videonadzora mogu se čuvati najviše 6 mjeseci osim ako je drugim zakonom propisan duži rok čuvanja ili ako su dokaz u sudskom, upravnom, arbitražnom ili drugom istovrijednom postupku.

Obrada osobnih podataka zaposlenika putem sustava videonadzora može se provoditi samo ako su zaposlenici bili pojedinačno unaprijed obaviješteni o takvoj mjeri i ako je poslodavac informirao zaposlenike prije donošenja odluke o postavljanju sustava videonadzora.

Videonadzor radnih prostorija ne smije obuhvaćati prostorije za odmor, osobnu higijenu i presvlačenje.

Praćenje javnih površina putem videonadzora dozvoljeno je samo ako je propisano zakonom, ako je nužno za izvršenje poslova i zadaća tijela javne vlasti ili radi zaštite života i zdravlja ljudi te imovine, a pri tome se ne isključuje primjena članka 35. Opće uredbe o zaštiti podataka na sustavno praćenje javnog dostupnog područja u velikoj mjeri.

Voditelj obrade ili izvršitelj obrade dužan je označiti da je objekt odnosno pojedina prostorija u njeemu te vanjska površina objekta pod videonadzorom, a oznaka treba biti vidljiva najkasnije prilikom ulaska u perimetar snimanja. Obavijest treba sadržavati sve relevantne informacije sukladno odredbi članka 13. Opće uredbe o zaštiti podataka, a posebno jednostavnu i lako razumljivu sliku uz tekst kojim se ispitanicima pružaju sljedeće informacije:

- da je prostor pod videonadzorom
- podatke o voditelju obrade
- podatke za kontakt putem kojih ispitanik može ostvariti svoja prava.

PRAVA ISPITANIKA

Članak 11.

Ispitanik ima pravo podnijeti voditelju obrade zahtjev za pristup osobnim podacima, njihovo ispravljanje ili brisanje te ostvarivanje prava na prigovor putem pošte ili e maila.

Uzimajući u obzir svrhe obrade, ispitanik ima pravo dopuniti nepotpune osobne podatke, među ostalim i davanjem dodatne izjave.

Voditelj obrade dužan je:

- odgovoriti na zahtjev ispitanika bez nepotrebnog odgađanja, a najkasnije u roku od mjesec dana
- iznijeti razloge ako nema namjeru ispuniti bilo koji takav zahtjev.

Voditelj obrade pružiti će sve dodatne informacije neophodne za osiguravanje poštene i transparentne obrade uzimajući u obzir posebne okolnosti i kontekst obrade osobnih podataka.

Voditelj obrade ima pravo naplatiti razumnu naknadu uzimajući u obzir administrativne troškove pružanja informacija, obavijesti ili postupanja po zahtjevu kao i odbiti postupiti po zahtjevu ukoliko utvrdi da su zahtjevi ispitanika očito neutemeljeni ili pretjerani, osobito zbog njihova učestalog ponavljanja. Razumna naknada utvrđuje se posebnom odlukom voditelja obrade.

Članak 12.

Ispitanik ima pravo:

- biti informiran o postupku izrade profila i posljedica takve izrade profila, ako se izrađuje,
- biti informiran o tome je li obavezan pružiti osobne podatke te o posljedicama ako takve podatke ne pruži na lako vidljiv, razumljiv i jasno čitljiv način,
- dobiti informacije o obradi osobnih podataka koji se odnose na njega, ili ako se osobni podaci ne uzimaju od ispitanika već su prikupljeni iz drugog izvora, u razumnom roku ovisno o okolnostima slučaja,
- informaciju kada se osobni podaci prvi put otkrivaju trećoj osobi,
- pristupa prikupljenim osobnim podacima koji se na njega odnose lako i u razumnim intervalima kako bi bio svjestan obrade i provjerio njezinu zakonitost,
- znati i dobiti obavijest o svrhama obrade osobnih podataka, ako je moguće i za koje razdoblje se osobni podaci obrađuju, o primateljima osobnih podataka, o logici automatske obrade osobnih podataka i o posljedicama takve obrade,
- na ispravak osobnih podataka koji se na njega odnose te „pravo na zaborav”,
- da se njegovi osobni podaci brišu i više ne obrađuju ako ti osobni podaci više nisu potrebni s obzirom na svrhu u koju su prikupljeni ili na druge načine obrađivani, ako je povukao svoju privolu ili ako daje prigovor na obradu osobnih podataka koji se odnose na njega ili ako obrada njihovih osobnih podataka na druge načine nije u skladu s mjerodavnim propisima,

- da osobne podatke koji se odnose na njega, a koje je dao voditelju obrade, dobije u strukturiranom, uobičajeno upotrebljavanom, strojno čitljivom i interoperabilnom formatu te da ih prenese drugom voditelju obrade ukoliko se obrada temelji na privoli, ugovora u kojem je ispitanik stranka ili se provodi automatiziranim putem. Prilikom ostvarivanja svojih prava na prenosivost podataka ispitanik ima pravo na izravni prijenos od jednog voditelja obrade drugome ako je to tehnički izvedivo. Ovo se pravo ne primjenjuje na obradu nužnu za obavljanje zadaće od javnog interesa ili pri izvršavanju službene ovlasti dodijeljene voditelju obrade,
- dobiti od voditelja obrade potvrdu obrađuju li se osobni podaci koji se odnose na njega te ako se takvi osobni podaci obrađuju, pristup osobnim podacima i sljedećim informacijama: svrsi obrade; kategorijama osobnih podataka o kojima je riječ; primateljima ili kategorijama primatelja kojima su osobni podaci otkriveni ili će im biti otkriveni, predviđenom razdoblju u kojem će osobni podaci biti pohranjeni ili kriterijima korištenima za utvrđivanje tog razdoblja; postojanju prava da se od voditelja obrade zatraži ispravak ili brisanje osobnih podataka ili ograničavanje obrade osobnih podataka koji se odnose na ispitanika ili prava na prigovor na takvu obradu, pravu na podnošenje pritužbe nadzornom tijelu i ako se osobni podaci ne prikupljaju od ispitanika, svakoj dostupnoj informaciji o njihovu izvoru.

Obvezu pružanja informacija ne postoji ako ispitanik već posjeduje tu informaciju, ako je dobivanje ili otkrivanje osobnih podataka izrijekom propisano zakonom ili ako je pružanje informacije ispitaniku nemoguće ili bi zahtijevalo nerazmjeran napor.

NAČIN PRUŽANJA INFORMACIJA

Članak 13.

Sukladno ovome Pravilniku osobni podaci se pružaju ovisno o načinu na koji su prikupljeni.

Ukoliko su osobni podaci koji se odnose na ispitanika prikupljeni od ispitanika, voditelj obrade u trenutku prikupljanja osobnih podataka ispitaniku pruža sljedeće informacije:

- identitet i kontaktne podatke voditelja obrade,
- kontaktne podatke službenika za zaštitu podataka,
- svrhe obrade radi kojih se upotrebljavaju osobni podaci kao i pravnu osnovu za obradu,
- primatelje ili kategorije primatelja osobnih podataka, ako ih ima,

- razdoblje u kojem će osobni podaci biti pohranjeni ili, ako to nije moguće, kriterije kojima se utvrdilo to razdoblje,
- postojanje prava da se od voditelja obrade zatraži pristup osobnim podacima i ispravak ili brisanje osobnih podataka ili ograničavanje obrade koji se odnose na ispitanika ili prava na ulaganje prigovora na obradu takvih te prava na prenosivost podataka,
- postojanje prava da se u bilo kojem trenutku povuče privolu, a da to ne utječe na zakonitost,
- obrade koja se temeljila na privoli prije nego što je ona povučena (ukoliko se podaci skupljaju temeljem privole),
- pravo na podnošenje prigovora nadzornom tijelu,
- informaciju o tome je li pružanje osobnih podataka zakonska ili ugovorna obveza ili uvjet nužan za sklapanje ugovora te ima li ispitanik obvezu pružanja osobnih podataka i koje su moguće posljedice ako se takvi podaci ne pruže.

Ukoliko osobni podaci nisu dobiveni od ispitanika, voditelj obrade ispitaniku pruža sljedeće informacije:

- identitet i kontaktne podatke voditelja obrade,
- kontaktne podatke službenika za zaštitu podataka,
- svrhe obrade kojoj su namijenjeni osobni podaci kao i pravnu osnovu za obradu,
- kategorije osobnih podataka o kojima je riječ,
- primatelje ili kategorije primatelja osobnih podataka, prema potrebi,
- razdoblje u kojem će se osobni podaci pohranjivati ili, ako to nije moguće, kriterije kojima se utvrdilo to razdoblje,
- postojanje prava da se od voditelja obrade zatraži pristup osobnim podacima i ispravak ili brisanje osobnih podataka ili ograničavanje obrade koji se odnose na ispitanika i prava na ulaganje prigovora na obradu te prava na prenosivost podataka,
- postojanje prava da se u bilo kojem trenutku povuče privolu, a da to ne utječe na zakonitost obrade koja se temeljila na privoli prije nego što je ona povučena,
- pravo na podnošenje prigovora nadzornom tijelu,
- izvor osobnih podataka i, prema potrebi, dolaze li iz javno dostupnih izvora.

Voditelj obrade pruža informacije iz stavaka 2. i 3. ovoga članka unutar razumnog roka nakon dobivanja osobnih podataka, a najkasnije u roku od jednog mjeseca, uzimajući u obzir posebne okolnosti obrade osobnih podataka.

Posebne okolnosti su sljedeće:

- ako se osobni podaci trebaju upotrebljavati za komunikaciju s ispitanikom, najkasnije u trenutku prve komunikacije ostvarene s tim ispitanikom,

- ako je predviđeno otkrivanje podataka drugom primatelju, najkasnije u trenutku kada su osobni podaci prvi put otkriveni.

PRAVO NA PRIGOVOR

Članak 14.

Ispitanik ima pravo na temelju svoje posebne situacije u svakom trenutku uložiti prigovor na obradu osobnih podataka koji se odnose na njega.

Voditelj obrade ne smije obrađivati osobne podatke osim ako dokaže da postoje uvjerljivi i legitimni razlozi za obradu koji nadilaze interese, prava i slobode ispitanika ili radi postavljanja, ostvarivanja ili obrane pravnih zahtjeva.

PRAVO NA BRISANJE/ PRAVO NA ZABORAV

Članak 15.

Voditelj obrade mora brisati osobne podatke bez nepotrebnog odgađanja ako je ispunjen jedan od sljedećih uvjeta:

- sukladno odredbama Zakonu o arhivskoj građi,
- osobni podaci više nisu nužni u odnosu na svrhe za koje su prikupljeni ili na drugi način obrađeni
- ispitanik povuče privolu na kojoj se obrada temelji i ako ne postoji druga pravna osnova za obradu
- ispitanik uložiti prigovor na obradu, a ne postoje jači legitimni razlozi za obradu,
- osobni podaci nezakonito su obrađeni
- osobni podaci moraju se brisati radi poštovanja pravne obveze iz prava Unije/države.

Voditelj obrade neće izbrisati osobne podatke ako je obrada nužna:

- radi ostvarivanja prava na slobodu izražavanja i informiranja,
- radi poštivanja pravne obveze kojom se zahtijeva obrada u pravu Unije/države,
- za izvršavanje zadaće od javnog interesa ili pri izvršavanju službene ovlasti voditelja obrade,
- zbog javnog interesa u području javnog zdravlja,
- u svrhe arhiviranja u javnom interesu, u svrhe znanstvenog ili povijesnog istraživanja ili u statističke svrhe,
- radi postavljanja, ostvarivanja ili obrane pravnih zahtjeva.

POVREDA OSOBNIH PODATAKA

Članak 16.

Povreda osobnih podataka u smislu ovoga Pravilnika predstavlja kršenje sigurnosti koje dovodi do slučajnog ili nezakonitog uništenja, gubitka, izmjene, neovlaštenog otkrivanja ili pristupa osobnim podacima koji su preneseni, pohranjeni ili na drugi način obrađivani.

U slučaju povrede osobnih podataka pod uvjetom da je vjerojatno da će povreda osobnih podataka prouzročiti visoki rizik za prava i slobode pojedinca voditelj obrade obavještava:

- ispitanika
- nadležno nadzorno tijelo

Članak 17.

Voditelj obrade mora bez nepotrebnog odlaganja obavijestiti ispitanika o povredi osobnih podataka ako je vjerojatno da će povreda osobnih podataka prouzročiti visoki rizik za prava i slobode pojedinca, a kako bi on mogao poduzeti potrebne mjere opreza.

Ispitanik se obavještava putem obavijesti koja sadrži:

- prirodu povrede osobnih podataka
- preporuke kako bi pojedinac mogao ublažiti potencijalne negativne učinke
- kontaktne točke od koje se može dobiti još informacija
- ime i kontaktne podatke službenika za zaštitu podataka.

Voditelj obrade mora bez nepotrebnog odlaganja utvrditi:

- jesu li provedene sve odgovarajuće mjere tehnološke zaštite i organizacijske mjere da bi se odmah utvrdilo je li došlo do povrede osobnih podataka,
- da li se je odmah obavijestilo nadzorno tijelo i ispitanika,
- da li je obavijest pružena bez nepotrebnog odlaganja posebno uzimajući u obzir prirodu i ozbiljnost povrede osobnih podataka, njezine posljedice i negativne učinke za ispitanika.

Obavješćivanje ispitanika iz ovoga članka nije obvezno ako je ispunjen bilo koji od sljedećih uvjeta:

- voditelj obrade je poduzeo odgovarajuće tehničke i organizacijske mjere zaštite i te su mjere primijenjene na osobne podatke pogođene povredom osobnih podataka, posebno one koje osobne podatke čine nerazumljivima bilo kojoj osobi koja im nije ovlaštena pristupiti, kao što je enkripcija,

- voditelj obrade je poduzeo naknadne mjere kojima se osigurava da više nije vjerojatno da će doći do visokog rizika za prava i slobode ispitanika,
- navedenim bi se zahtijevao nerazmjerni napor.

Članak 18.

Voditelj obrade bez nepotrebnog odgađanja (osim ako nije vjerojatno da će povreda osobnih podataka prouzročiti rizik za prava i slobode pojedinaca) obavještava i nadležno nadzorno tijelo.

Rok za obavijest je 72 sata nakon saznanja o toj povredi, a sadrži:

- opis prirode povrede osobnih podataka, uključujući, ako je moguće, kategorije i približan broj dotičnih ispitanika te kategorije i približan broj dotičnih evidencija osobnih podataka,
- ime i kontaktne podatke ili druge kontaktne točke od koje se može dobiti još informacija,
- ime i kontaktne podatke službenika za zaštitu podataka,
- vjerojatne posljedice povrede osobnih podataka,
- mjere koje je voditelj obrade poduzeo ili predložio poduzeti za rješavanje problema povrede osobnih podataka, uključujući prema potrebi mjere umanjivanja njezinih mogućih štetnih posljedica,
- ako obavješćivanje nije učinjeno unutar 72 sata i razloge za kašnjenje

Voditelj obrade dokumentira sve povrede osobnih podataka, uključujući činjenice vezane za povredu osobnih podataka, njezine posljedice i mjere poduzete za popravlanje štete.

SLUŽBENIK ZA ZAŠTITU PODATAKA

Članak 19.

Voditelj obrade imenuje Službenika za zaštitu podataka posebnom Odlukom.

Službenik za zaštitu podataka imenuje se na temelju stručnih kvalifikacija, a osobito stručnog znanja o pravu i praksama u području zaštite podataka te sposobnosti izvršavanja zadaća iz Uredbe i mjerodavnih zakona.

Službenikom za zaštitu osobnih podataka ne može biti imenovana osoba protiv koje se vodi postupak zbog povrede službene dužnosti, odnosno radne obveze, protiv koje je izrečena mjera povrede službene dužnosti, odnosno radne obveze, te kojoj je izrečena mjera povrede normi etičkog kodeksa i drugih pravila ponašanja donesenih od strane poslodavca.

Službenik za zaštitu podataka može biti zaposlenik voditelja obrade, izvršitelja obrade podataka ali

zbog svoje nepristranosti ne smije obavljati rukovodeće poslove kod voditelja obrade podataka.

Voditelj obrade ili izvršitelj obrade objavljuje kontaktne podatke službenika za zaštitu podataka i pripoćuje ih nadzornom tijelu.

Ćlanak 20.

SluŹbenik za zaštitu podataka:

- mora biti na primjeren naćin i pravodobno ukljućen u sva pitanja u pogledu zaštite osobnih podataka,
- imati na raspolaganju potrebna sredstva za izvršavanje zadaća i ostvarivanje pristupa osobnim podacima, postupcima obrade te za održavanje stručnog znanja,
- ima dovoljno vremena za ispunjavanje zadaća,
- ne smije primati nikakve upute u pogledu izvršenja zadaća,
- obvezan je tajnošću ili povjerljivošću u vezi s obavljanjem svojih zadaća, u skladu s pravom Unije/ države,
- ne smije se razriješiti duŹnosti ili kazniti zbog izvršavanja svojih zadaća,
- trebao bi biti nazoćan kada se donose odluke koje se mogu odraziti na zaštitu podataka
- pri obavljanju svojih zadaća vodi raćuna o riziku povezanom s postupcima obrade i uzima u obzir prirodu, opseg, kontekst i svrhe obrade.

SluŹbenik za zaštitu podataka izravno odgovara najvišoj rukovodećoj razini voditelja obrade ili izvršitelja obrade.

Ispitanici mogu kontaktirati sluŹbenika za zaštitu podataka u pogledu svih pitanja povezanih s obradom svojih osobnih podataka i ostvarivanja svojih prava iz ove Uredbe.

Savjetovanje sa sluŹbenikom za zaštitu podataka mora se provesti odmah nakon što je došlo do povrede podataka ili do nekog drugog incidenta.

Ćlanak 21.

SluŹbenik za zaštitu podataka obavlja najmanje sljedeće zadaće:

- informira i savjetuje voditelja obrade ili izvršitelja obrade te zaposlenike koji obavljaju obradu o njihovim obvezama iz Uredbe/ te drugim odredbama Unije ili države o zaštiti podataka te prati poštivanja istih (poštivanje praćenja podataka i politika voditelja obrade ili izvršitelja obrade u odnosu na zaštitu osobnih podataka, ukljućujući raspodjelu odgovornosti, podizanje svijesti i osposobljavanje osoba koje sudjeluje u postupcima obrade),
- pruŹa savjete, kada je to zatraŹeno, u pogledu procjene ućinka na zaštitu podataka i praćenje njezina izvršavanja,

- vodi brigu o zakonitosti obrade osobnih podataka u smislu poštivanja odredbi Uredbe i Pravilnika,
- surađuje s nadzornim tijelom i djeluje kao kontaktna toćka za nadzorno tijelo o pitanjima u pogledu obrade, što ukljućuje i savjetovanja, prema potrebi, o svim drugim pitanjima.

Voditelj obrade ili izvršitelj obrade mogu izraditi smjernice za zaštitu podataka ili programe u kojima je propisano kad je savjetovanje sa sluŹbenikom za zaštitu podataka obvezno.

Voditelj obrade ili izvršitelj obrade mogu posebnom odlukom:

- utvrditi funkcije koje su nespojive s funkcijom sluŹbenika za zaštitu podataka
- sastaviti interna pravila za tu svrhu kako bi se izbjegao sukob interesa
- dodati i šire objašnjenje o sukobu interesa.

Ćlanak 22.

Ovaj Pravilnik stupa na snagu osmog dana od dana objave u „SluŹbenim novinama Općine Kostrena“.

Pravilnik će se objaviti na oglasnoj ploći i na mreŹnim stranicama Općine Kostrena.

KLASA: 030-02/18-01/2

URBROJ: 2170-07-03-18-2

Kostrena, 23. svibnja 2018.

**Općinski naćelnik
DraŹen Vranić, dipl.iur.**

10.

Temeljem članka 19. Pravilnika o prikupljanju, obradi, korištenju i zaštiti osobnih podataka i članka 49. stavak 1. Statuta Općine Kostrena („Službene novine općine Kostrena“ broj 2/18), Općinski načelnik Općine Kostrena, donio je

**ODLUKU
o imenovanju službenika za zaštitu osobnih
podataka**

Članak 1.

IVA MIČETIĆ, magistrica prava, službenica u Jedinostvenom upravnom odjelu Općine Kostrena, imenuje se službenikom za zaštitu osobnih podataka Općine Kostrena.

Članak 2.

Službenik za zaštitu podataka obavlja sljedeće poslove:

- informira i savjetuje voditelja obrade ili izvršitelja obrade te zaposlenike koji obavljaju obradu o njihovim obvezama iz Uredbe/ te drugim odredbama Unije ili države o zaštiti podataka te prati poštivanja istih,
- pruža savjete, kada je to zatraženo, u pogledu procjene učinka na zaštitu podataka i praćenje njezina izvršavanja,
- surađuje s nadzornim tijelom i djeluje kao kontaktna točka za nadzorno tijelo o pitanjima u pogledu obrade, što uključuje i savjetovanja, prema potrebi o svim drugim pitanjima.

- vodi brigu o zakonitosti obrade osobnih podataka u smislu poštivanja odredbi Uredbe i Pravilnika,
- upozorava voditelja zbirke osobnih podataka na nužnost primjene propisa o zaštiti osobnih podataka u slučajevima planiranja i radnji koje mogu imati utjecaj na pitanja privatnosti i zaštitu osobnih podataka.

Članak 3.

Službenik za zaštitu osobnih podataka dužan je čuvati povjerljivost svih informacija i podataka koje sazna u obavljanju svojih dužnosti, a koja obveza traje i nakon prestanka obavljanja dužnosti službenika za zaštitu osobnih podataka.

Članak 4.

Službeni kontakt - podaci službenika za zaštitu osobnih podataka Općine Kostrena su:

- e- mail: iva.micetic@kostrena.hr
- službeni telefon broj: 209-072

Članak 5.

Ova Odluka objavit će se u „Službenim novinama Općine Kostrena“ i na mrežnim stranicama Općine Kostrena www.kostrena.hr. te dostaviti Agencija za zaštitu osobnih podataka.

KLASA: 022-06/18-01/2
URBROJ: 2170-07-03-18-197
Kostrena, 23. svibnja 2018.

**Općinski načelnik
Dražen Vranić, dipl. iur.**