



**Nekretnine d.o.o.
za geodetske poslove**

Adresa ureda:
Ivana Dežmana 10
51000 Rijeka
Hrvatska / Croatia
Tel. / fax: +385 51 312 160

Sjedište društva:
Mažeri 11
51221 Kostrena
Hrvatska / Croatia

MB: 3508676 OIB: 71914261124
www.nekretnine-geodezija.hr
info@nekretnine-geodezija.hr

Tvrtka je ovlaštena za obavljanje poslova državne izmjere i katastra nekretnina prema rješenju
Državne geodetske uprave: KLASA: UP/I 930-03/08-02/147, Ur. broj: 541-01/1-08-2, Zagreb od
31.01.2008.

Investitor:
OPĆINA KOSTRENA
Sveta Lucija 38, Kostrena
OIB 32131316182

Katastarska općina: KOSTRENA-LUCIJA
MBR: 324612


DIGITALNI ORTOFOTO SNIMAK

Broj lokacije: 1
Mikrolokacija: Sjeverozapadni dio
plaže Veli Jarak

Mjerilo 1:250



Legenda:

- linija katastarskog plana
-  površina terase = 110 m²

Izradio:
Ivan Radan, mag.ing.geod.et geoinf.
Rijeka, studeni 2018. godine

Odgovorna osoba za obavljanje stručnih
geodetskih poslova:
Sandro Viškanić, dipl. ing. geod.



**Nekretnine d.o.o.
za geodetske poslove**

Adresa ureda:
Ivana Dežmana 10
51000 Rijeka
Hrvatska / Croatia
Tel. / fax: +385 51 312 160

Sjedište društva:
Mažeri 11
51221 Kostrena
Hrvatska / Croatia

MB: 3508676 OIB: 71914261124
www.nekretnine-geodezija.hr
info@nekretnine-geodezija.hr

Tvrtka je ovlaštena za obavljanje poslova državne izmjere i katastra nekretnina prema rješenju
Državne geodetske uprave: KLASA: UP/I 930-03/08-02/147, Ur. broj: 541-01/1-08-2, Zagreb od
31.01.2008.

Investitor:
OPĆINA KOSTRENA
Sveta Lucija 38, Kostrena
OIB 32131316182

Katastarska općina: KOSTRENA-LUCIJA
MBR: 324612

DIGITALNI ORTOFOTO SNIMAK

Broj lokacije: 2

Mikrolokacija: Betonirani plato ispod šetnice
u uvali Mali Jarak

Mjerilo 1:250



Legenda:

— linija katastarskog plana

▨ privremeni objekt

▨ površina terase = 36 m²

Izradio:
Ivan Radan, mag.ing.geod.et geoinf.
Rijeka, studeni 2018. godine

Odgovorna osoba za obavljanje stručnih
geodetskih poslova:
Sandro Viškanić, dipl. ing. geod.



**Nekretnine d.o.o.
za geodetske poslove**

Adresa ureda:
Ivana Dežmana 10
51000 Rijeka
Hrvatska / Croatia
Tel. / fax: +385 51 312 160

Sjedište društva:
Mažeri 11
51221 Kostrena
Hrvatska / Croatia

MB: 3508676 OIB: 71914261124
www.nekretnine-geodezija.hr
info@nekretnine-geodezija.hr

Tvrtka je ovlaštena za obavljanje poslova državne izmjere i katastra nekretnina prema rješenju
Državne geodetske uprave: KLASA: UP/I 930-03/08-02/147, Ur. broj: 541-01/1-08-2, Zagreb od
31.01.2008.


Investitor:
OPĆINA KOSTRENA
Sveta Lucija 38, Kostrena
OIB 32131316182

Katastarska općina: KOSTRENA-LUCIJA
MBR: 324612

DIGITALNI ORTOFOTO SNIMAK

Broj lokacije: 3
Mikrolokacija: Betonirani plato na šetnici
ispod kave

Mjerilo 1:250



Legenda:

— linija katastarskog plana

 privremeni objekt

 površina terase = 29 m²

Izradio:
Ivan Radan, mag.ing.geod.et.geoinf.
Rijeka, studeni 2018. godine

Odgovorna osoba za obavljanje stručnih
geodetskih poslova:
Sandro Viškanić, dipl. ing. geod.



**Nekretnine d.o.o.
za geodetske poslove**

Adresa ureda:
Ivana Dežmana 10
51000 Rijeka
Hrvatska / Croatia
Tel. / fax: +385 51 312 160

Sjedište društva:
Mažeri 11
51221 Kostrena
Hrvatska / Croatia

MB: 3508676 OIB: 71914261124
www.nekretnine-geodezija.hr
info@nekretnine-geodezija.hr

Tvrtka je ovlaštena za obavljanje poslova državne izmjere i katastra nekretnina prema rješenju
Državne geodetske uprave: KLASA: UPA/ 930-03/08-02/147, Ur. broj: 541-01/1-08-2, Zagreb od
31.01.2008.


Investitor:
OPĆINA KOSTRENA
Sveta Lucija 38, Kostrena
OIB 32131316182

Katastarska općina: KOSTRENA-LUCIJA
MBR: 324612


DIGITALNI ORTOFOTO SNIMAK

Broj lokacije: 4
Mikrolokacija: Betonirani plato uz
južnu stranu šetnice

Mjerilo 1:250



Legenda:

- linija katastarskog plana
-  površina terase = 55 m²

Izradio:
Ivan Radan, mag.ing.geod.et geoinf.
Rijeka, studeni 2018. godine

Odgovorna osoba za obavljanje stručnih
geodetskih poslova:
Sandro Viškanić, dipl. ing. geod.



**Nekretnine d.o.o.
za geodetske poslove**

Adresa ureda:
Ivana Dežmana 10
51000 Rijeka
Hrvatska / Croatia
Tel. / fax: +385 51 312 160

Sjedište društva:
Mažeri 11
51221 Kostrena
Hrvatska / Croatia

MB: 3508676 OIB: 71914261124
www.nekretnine-geodezija.hr
info@nekretnine-geodezija.hr

Tvrtka je ovlaštena za obavljanje poslova državne izmjere i katastra nekretnina prema rješenju
Državne geodetske uprave: KLASA: UP/I 930-03/08-02/147, Ur. broj: 541-01/1-08-2, Zagreb od
31.01.2008.

Investitor:
OPĆINA KOSTRENA
Sveta Lucija 38, Kostrena
OIB 32131316182

Katastarska općina: KOSTRENA-LUCIJA
MBR: 324612




DIGITALNI ORTOFOTO SNIMAK

Broj lokacije: 5
Mikrolokacija: Plaža Svežanj, sjeveroistočna
strana plaža

Mjerilo 1:250



Legenda:

-  linija katastarskog plana
-  privremeni objekt
-  površina terase = 43 m²

Izradio:
Ivan Radan, mag.ing.geod.et geoinf.
Rijeka, studeni 2018. godine

Odgovorna osoba za obavljanje stručnih
geodetskih poslova:
Sandro Viškanić, dipl. ing. geod.



Nekretnine d.o.o.
za geodetske poslove

Adresa ureda:
Ivana Dežmana 10
51000 Rijeka
Hrvatska / Croatia
Tel. / fax: +385 51 312 160

Sjedište društva:
Mažeri 11
51221 Kostrena
Hrvatska / Croatia

MB: 3508676 OIB: 71914261124
www.nekretnine-geodezija.hr
info@nekretnine-geodezija.hr

Tvrtka je ovlaštena za obavljanje poslova državne izmjere i katastra nekretnina prema rješenju
Državne geodetske uprave: KLASA: UP/I 930-03/08-02/147, Ur. broj: 541-01/1-08-2, Zagreb od
31.01.2008.

Investitor:
OPĆINA KOSTRENA
Sveta Lucija 38, Kostrena
OIB 32131316182

Katastarska općina: **KOSTRENA-LUCIJA**
MBR: 324612

DIGITALNI ORTOFOTO SNIMAK


Broj lokacije: 6
Mikrolokacija: Plaža Svežanj, zapadna
strana plaža

Mjerilo 1:250



Legenda:

— linija katastarskog plana

 lokacija smještaja ležajki, suncobrana i spremišta - maksimalna površina zauzeća 75 m²

Izradio:
Ivan Radan, mag.ing.geod.et.geoinf.
Rijeka, studeni 2018. godine

Odgovorna osoba za obavljanje stručnih
geodetskih poslova:
Sandro Viškanić, dipl. ing. geod.



**Nekretnine d.o.o.
za geodetske poslove**

Adresa ureda:
Ivana Dežmana 10
51000 Rijeka
Hrvatska / Croatia
Tel. / fax: +385 51 312 160

Sjedište društva:
Mažeri 11
51221 Kostrena
Hrvatska / Croatia

MB: 3508676 OIB: 71914261124
www.nekretnine-geodezija.hr
info@nekretnine-geodezija.hr

Tvrtka je ovlaštena za obavljanje poslova državne izmjere i katastra nekretnina prema rješenju
Državne geodetske uprave: KLASA: UP/I 930-03/08-02/147, Ur. broj: 541-01/1-08-2, Zagreb od
31.01.2008.


Investitor:
OPĆINA KOSTRENA
Sveta Lucija 38, Kostrena
OIB 32131316182

Katastarska općina: KOSTRENA-LUCIJA
MBR: 324612




DIGITALNI ORTOFOTO SNIMAK

Broj lokacije: 8
Mikrolokacija: Plaža Spužvina, uz južnu
stranu šetnice

Mjerilo 1:250



Legenda:

-  linija katastarskog plana
-  privremeni objekt
-  površina terase = 133 m²

Izradio:
Ivan Radan, mag.ing.geod.et geoinf.
Rijeka, studeni 2018. godine

Odgovorna osoba za obavljanje stručnih
geodetskih poslova:
Sandro Viškanić, dipl. ing. geod.



**Nekretnine d.o.o.
za geodetske poslove**

Adresa ureda:
Ivana Dežmana 10
51000 Rijeka
Hrvatska / Croatia
Tel. / fax: +385 51 312 160

Sjedište društva:
Mažeri 11
51221 Kostrena
Hrvatska / Croatia

MB: 3508676 OIB: 71914261124
www.nekretnine-geodezija.hr
info@nekretnine-geodezija.hr

Tvrtka je ovlaštena za obavljanje poslova državne izmjere i katastra nekretnina prema rješenju
Državne geodetske uprave: KLASA: UP/1 930-03/08-02/147, Ur. broj: 541-01/1-08-2, Zagreb od
31.01.2008.


Investitor:
OPĆINA KOSTRENA
Sveta Lucija 38, Kostrena
OIB 32131316182

Katastarska općina: KOSTRENA-LUCIJA
MBR: 324612



DIGITALNI ORTOFOTO SNIMAK

Broj lokacije: 9
Mikrolokacija: Južna strana šetnice
iznad Nove vode

Mjerilo 1:250



Legenda:

- linija katastarskog plana
-  privremeni objekt
-  površina terase = 70 m²

Izradio:
Ivan Radan, mag.ing.geod.et geoinf.
Rijeka, studeni 2018. godine

Odgovorna osoba za obavljanje stručnih
geodetskih poslova:
Sandro Viškanić, dipl. ing. geod.



**Nekretnine d.o.o.
za geodetske poslove**

Adresa ureda:
Ivana Dežmana 10
51000 Rijeka
Hrvatska / Croatia
Tel. / fax: +385 51 312 160

Sjedište društva:
Mažeri 11
51221 Kostrena
Hrvatska / Croatia

MB: 3508676 OIB: 71914261124
www.nekretnine-geodezija.hr
info@nekretnine-geodezija.hr

Tvrtka je ovlaštena za obavljanje poslova državne izmjere i katastra nekretnina prema rješenju
Državne geodetske uprave: KLASA: UP/I 930-03/08-02/147, Ur. broj: 541-01/1-08-2, Zagreb od
31.01.2008.

Investitor:
OPĆINA KOSTRENA
Sveta Lucija 38, Kostrena
OIB 32131316182

Katastarska općina: **KOSTRENA-LUCIJA**
MBR: 324612




Broj lokacije: 10
Mikrolokacija: Južna strana šetnice
iznad Nove vode

DIGITALNI ORTOFOTO SNIMAK

Mjerilo 1:250



Legenda:

-  linija katastarskog plana
-  privremeni objekt
-  površina terase = 66 m2

Izradio:
Ivan Radan, mag.ing.geod.et geoinf.
Rijeka, studeni 2018. godine

Odgovorna osoba za obavljanje stručnih
geodetskih poslova:
Sandro Viškanić, dipl. ing. geod.



**Nekretnine d.o.o.
za geodetske poslove**

Adresa ureda:
Ivana Dežmana 10
51000 Rijeka
Hrvatska / Croatia
Tel. / fax: +385 51 312 160

Sjedište društva:
Mažeri 11
51221 Kostrena
Hrvatska / Croatia

MB: 3508676 OIB: 71914261124
www.nekretnine-geodezija.hr
info@nekretnine-geodezija.hr

Tvrtka je ovlaštena za obavljanje poslova državne izmjere i katastra nekretnina prema rješenju
Državne geodetske uprave: KLASA: UP/I 930-03/08-02/147, Ur. broj: 541-01/1-08-2, Zagreb od
31.01.2008.

Investitor:
OPĆINA KOSTRENA
Sveta Lucija 38, Kostrena
OIB 32131316182

Katastarska općina: KOSTRENA-LUCIJA
MBR: 324612


DIGITALNI ORTOFOTO SNIMAK

Broj lokacije: 11
Mikrolokacija: Ugibalište uz južnu stranu
šetnice, iznad plaže Nova voda

Mjerilo 1:250



Legenda:

- linija katastarskog plana
-  privremeni objekt

Izradio:
Ivan Radan, mag.ing.geod.et geoinf.
Rijeka, studeni 2018. godine

Odgovorna osoba za obavljanje stručnih
geodetskih poslova:
Sandro Viškanić, dipl. ing. geod.



**Nekretnine d.o.o.
za geodetske poslove**

Adresa ureda:
Ivana Dežmana 10
51000 Rijeka
Hrvatska / Croatia
Tel. / fax: +385 51 312 160

Sjedište društva:
Mažeri 11
51221 Kostrena
Hrvatska / Croatia

MB: 3508676 OIB: 71914261124
www.nekretnine-geodezija.hr
info@nekretnine-geodezija.hr

Tvrtka je ovlaštena za obavljanje poslova državne izmjere i katastra nekretnina prema rješenju
Državne geodetske uprave: KLASA: UP/I 930-03/08-02/147, Ur. broj: 541-01/1-08-2, Zagreb od
31.01.2008.

Investitor:
OPĆINA KOSTRENA
Sveta Lucija 38, Kostrena
OIB 32131316182

Katastarska općina: KOSTRENA-LUCIJA
MBR: 324612



DIGITALNI ORTOFOTO SNIMAK

Broj lokacije: 12
Mikrolokacija: Ugibalište uz južnu stranu
šetnice, blizu Lučice Stara voda

Mjerilo 1:250



Legenda:

- linija katastarskog plana
-  privremeni objekt
-  površina terase = 38 m²

Izradio:
Ivan Radan, mag.ing.geod.et geoinf.
Rijeka, studeni 2018. godine

Odgovorna osoba za obavljanje stručnih
geodetskih poslova:
Sandro Viškanić, dipl. ing. geod.



Nekretnine d.o.o.
za geodetske poslove

Adresa ureda:
Ivana Dežmana 10
51000 Rijeka
Hrvatska / Croatia
Tel. / fax: +385 51 312 160

Sjedište društva:
Mažeri 11
51221 Kostrena
Hrvatska / Croatia

MB: 3508676 OIB: 71914261124
www.nekretnine-geodezija.hr
info@nekretnine-geodezija.hr

Tvrđka je ovlaštena za obavljanje poslova državne izmjere i katastra nekretnina prema rješenju
Državne geodetske uprave: KLASA: UP/I 930-03/08-02/147, Ur. broj: 541-01/1-08-2, Zagreb od
31.01.2008.

Investitor:
OPĆINA KOSTRENA
Sveta Lucija 38, Kostrena
OIB 32131316182

Katastarska općina: KOSTRENA-LUCIJA
MBR: 324612


DIGITALNI ORTOFOTO SNIMAK

Broj lokacije: 13
Mikrolokacija: Plato ispod šetnice,
istočno od Kostrenke

Mjerilo 1:250



Legenda:

- linija katastarskog plana
-  površina terase = 29 m²

Izradio:
Ivan Radan, mag.ing.geod.et geoinf.
Rijeka, studeni 2018. godine

Odgovorna osoba za obavljanje stručnih
geodetskih poslova:
Sandro Viškanić, dipl. ing. geod.



**Nekretnine d.o.o.
za geodetske poslove**

Adresa ureda:
Ivana Dežmana 10
51000 Rijeka
Hrvatska / Croatia
Tel. / fax: +385 51 312 160

Sjedište društva:
Mažeri 11
51221 Kostrena
Hrvatska / Croatia

MB: 3508676 OIB: 71914261124
www.nekretnine-geodezija.hr
info@nekretnine-geodezija.hr

Tvrtka je ovlaštena za obavljanje poslova državne izmjere i katastra nekretnina prema rješenju
Državne geodetske uprave: KLASA: UP/I 930-03/08-02/147, Ur. broj: 541-01/1-08-2, Zagreb od
31.01.2008.

Investitor:
OPĆINA KOSTRENA
Sveta Lucija 38, Kostrena
OIB 32131316182

Katastarska općina: KOSTRENA-LUCIJA
MBR: 324612


DIGITALNI ORTOFOTO SNIMAK

Broj lokacije: 14
Mikrolokacija: Plato ispod šetnice, zapadno
od vaterpolo igrališta

Mjerilo 1:250



Legenda:

- linija katastarskog plana
-  predložena lokacija smještaja skutera, sredstva za vuču

Izradio:
Ivan Radan, mag.ing.geod.et.geoinf.
Rijeka, studeni 2018. godine

Odgovorna osoba za obavljanje stručnih
geodetskih poslova:
Sandro Viškanić, dipl. ing. geod.



**Nekretnine d.o.o.
za geodetske poslove**

Adresa ureda:
Ivana Dežmana 10
51000 Rijeka
Hrvatska / Croatia
Tel. / fax: +385 51 312 160

Sjedište društva:
Mažeri 11
51221 Kostrena
Hrvatska / Croatia

MB: 3508676 OIB: 71914261124
www.nekretnine-geodezija.hr
info@nekretnine-geodezija.hr

Tvrtka je ovlaštena za obavljanje poslova državne izmjere i katastra nekretnina prema rješenju
Državne geodetske uprave: KLASA: UP/I 930-03/08-02/147, Ur. broj: 541-01/1-08-2, Zagreb od
31.01.2008.

Investitor:
OPĆINA KOSTRENA
Sveta Lucija 38, Kostrena
OIB 32131316182

Katastarska općina: KOSTRENA-LUCIJA
MBR: 324612

DIGITALNI ORTOFOTO SNIMAK

Broj lokacije: 15
Mikrolokacija: Betonirani plato kod
ispusta otpadnih voda

Mjerilo 1:250



Legenda:

— linija katastarskog plana

 predložena lokacija smještaja skutera, sredstva za vuču

Izradio:
Ivan Radan, mag.ing.geod.et geoinf.
Rijeka, studeni 2018. godine

Odgovorna osoba za obavljanje stručnih
geodetskih poslova:
Sandro Viškanić, dipl. ing. geod.



**Nekretnine d.o.o.
za geodetske poslove**

Adresa ureda:
Ivana Dežmana 10
51000 Rijeka
Hrvatska / Croatia
Tel. / fax: +385 51 312 160

Sjedište društva:
Mažeri 11
51221 Kostrena
Hrvatska / Croatia

MB: 3508676 OIB: 71914261124
www.nekretnine-geodezija.hr
info@nekretnine-geodezija.hr

Tvrtka je ovlaštena za obavljanje poslova državne izmjere i katastra nekretnina prema rješenju
Državne geodetske uprave: KLASA: UP/I 930-03/08-02/147, Ur. broj: 541-01/1-08-2, Zagreb od
31.01.2008.

Investitor:
OPĆINA KOSTRENA
Sveta Lucija 38, Kostrena
OIB 32131316182

Katastarska općina: **KOSTRENA-LUCIJA**
MBR: 324612


DIGITALNI ORTOFOTO SNIMAK

Broj lokacije: 16
Mikrolokacija: Betonirani plato uz sjevernu
stranu šetnice

Mjerilo 1:250



Legenda:

- linija katastarskog plana
-  privremeni objekt do 5 m²

Izradio:
Ivan Radan, mag.ing.geod.et geoinf.
Rijeka, studeni 2018. godine

Odgovorna osoba za obavljanje stručnih
geodetskih poslova:
Sandro Viškanić, dipl. ing. geod.



**Nekretnine d.o.o.
za geodetske poslove**

Adresa ureda:
Ivana Dežmana 10
51000 Rijeka
Hrvatska / Croatia
Tel. / fax: +385 51 312 160

Sjedište društva:
Mažeri 11
51221 Kostrena
Hrvatska / Croatia

MB: 3508676 OIB: 71914261124
www.nekretnine-geodezija.hr
info@nekretnine-geodezija.hr

Tvrтка je ovlaštena za obavljanje poslova državne izmjere i katastra nekretnina prema rješenju
Državne geodetske uprave: KLASA: UP/I 930-03/08-02/147, Ur. broj: 541-01/1-08-2, Zagreb od
31.01.2008.


Investitor:
OPĆINA KOSTRENA
Sveta Lucija 38, Kostrena
OIB 32131316182

Katastarska općina: KOSTRENA-LUCIJA
MBR: 324612

DIGITALNI ORTOFOTO SNIMAK


Broj lokacije: 17
Mikrolokacija: Zaravnati plato, istočni
ulaz plaže Spužvina

Mjerilo 1:250



Legenda:

— linija katastarskog plana

 lokacija za smještaj komercijalno-rekreacijskog sadržaja

Izradio:
Ivan Radan, mag.ing.geod.et geoinf.
Rijeka, studeni 2018. godine

Odgovorna osoba za obavljanje stručnih
geodetskih poslova:
Sandro Viškanić, dipl. ing. geod.



Nekretnine d.o.o.
za geodetske poslove

Adresa ureda:
Ivana Dežmana 10
51000 Rijeka
Hrvatska / Croatia
Tel. / fax: +385 51 312 160

Sjedište društva:
Mažeri 11
51221 Kostrena
Hrvatska / Croatia

MB: 3508676 OIB: 71914261124
www.nekretnine-geodezija.hr
info@nekretnine-geodezija.hr

Tvrтка je ovlaštena za obavljanje poslova državne izmjere i katastra nekretnina prema rješenju
Državne geodetske uprave: KLASA: UPI/ 930-03/08-02/147, Ur. broj: 541-01/1-08-2, Zagreb od
31.01.2008.

Investitor:
OPĆINA KOSTRENA
Sveta Lucija 38, Kostrena
OIB 32131316182

Katastarska općina: KOSTRENA-LUCIJA
MBR: 324612


DIGITALNI ORTOFOTO SNIMAK

Broj lokacije: 18
Mikrolokacija: Betonirani plato ispod
restorana "Kostrenka"

Mjerilo 1:250



Legenda:

- linija katastarskog plana
-  lokacija za smještaj komercijalno-rekreacijskog sadržaja

Izradio:
Ivan Radan, mag.ing.geod.et geoinf.
Rijeka, studeni 2018. godine

Odgovorna osoba za obavljanje stručnih
geodetskih poslova:
Sandro Viškanić, dipl. ing. geod.