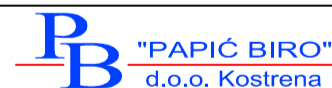




LEGENDA:

- GRANICA PARCELACIJE
- PROJEKTIRANA INFRASTRUKTURA
- TRASA CESTE

GRAĐEVINSKA SITUACIJA CESTE

			
INVESTITOR: Općina Kostrena, Sv. Lucija 38, 51221 Kostrena GRAĐEVINA: GRAĐENJE KOMUNALNE INFRASTRUKTURE - PROMETNIH POVRŠINA - DIONICA SABIRNE I STAMBENIH ULICA / PAVEKI U KOSTRENI			
PROJEKTANT: BRANKO PAPIĆ, ing. građ. 		HRVATSKA KOMORA INŽENJERA GRAĐEVINARSTVA Branko Papić ing. građ. Ovlašten inženjer građevinarstva 	NACRT: GRAĐEVINSKA SITUACIJA CESTE
SURADNICI:			
DATUM: Ožujak, 2016.		MJERILO: 1:500	MAPA: 1
VRSTA PROJEKTA: GRAĐEVINSKI	RAZINA PROJEKTA: IZVEDBENI	BROJ PROJEKTA: 2-III/2016-6	ZAJEDNIČKA OZNAKA MAPA: 2-III/2016-6
LIST BR: 4			