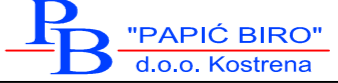




**LEGENDA:**

- GRANICA ZAHVATA - POVRŠINA GRADEVINSKE ČESTICE 6.106,00 m<sup>2</sup>
- GRANICA ZAHVATA FEKALNE KANALIZACIJE I VODOVODNOG OGRANKA - POVRŠINA ZAHVATA IZVAN GRADEVINSKE ČESTICE 143,76 m<sup>2</sup>
  
- POSTOJEĆA INFRASTRUKTURA**
- VODOVOD
- KOLEKTOR FEKALNE KANALIZACIJE
- DIO KOLEKTORA FEKALNE KANALIZACIJE KOJI SE STAVLJA VAN FUNKCIJE
- ELEKTRONIČKA KOMUNIKACIJA
- PODZEMNI VOD 10(20) kV
- PODZEMNI VOD 0.4 kV
  
- PROJEKTIRANA INFRASTRUKTURA**
- KOLEKTOR OBORINSKE ODVODNJE
- KOLEKTOR SLIVNIKA
- FEKALNI KOLEKTOR
- KUĆNI PRIKLJUČAK FEKALNOG KOLEKTORA
- PRELAGANJE FEKALNOG KOLEKTORA
- VODOVOD
- KUĆNI PRIKLJUČAK VODOVODNOG OGRANKA
- PRELAGANJE VODOVODNOG OGRANKA
- ELEKTRONIČKA KOMUNIKACIJA:**
- 4Ø50 PEHD
- 2Ø70 PEHD
- 4Ø110 PVC ZAŠTITA
  
- PLANIRANI KORIDORI INFRASTRUKTURE**
- NISKI NAPON
- PREKOP ELEKTROENERGETSKOG VODA 3xPVC cijev Ø160 mm
- JAVNA RASVJETA
- PLIN

**SITUACIJA CESTE S PRIKAZOM POSTOJEĆIH, PROJEKTIRANIH I PLANIRANIH INSTALACIJA U TRUPU CESTE**

			
INVESTITOR: Općina Kostrena, Sv. Lucija 38, 51221 Kostrena GRADEVINA: GRAĐENJE KOMUNALNE INFRASTRUKTURE - PROMETNIH POVRŠINA - DIONICA SABIRNE I STAMBENIH ULICA / PAVEKI U KOSTRENI			
PROJEKTANT: BRANKO PAPIĆ, ing. građ. 	HRVATSKA KOMORA INŽENJERA GRAĐEVINARSTVA Branko Papić ing. građ. Ovlašteni inženjer građevinarstva 	NACRT: SITUACIJA CESTE S PRIKAZOM POSTOJEĆIH, PROJEKTIRANIH I PLANIRANIH INSTALACIJA U TRUPU CESTE	
SURADNICI:			
DATUM: Ožujak, 2016.		MJERILO: 1:500	MAPA: 1
VRSTA PROJEKTA: GRADEVINSKI	RAZINA PROJEKTA: IZVEDBENI	BROJ PROJEKTA: 2-III/2016-6	ZAJEDNIČKA OZNAKA MAPA: 2-III/2016-6 LIST BR: 8