



REPUBLIKA HRVATSKA
PRIMORSKO-GORANSKA ŽUPANIJA
OPĆINA KOSTRENA
UPRAVNI ODJEL ZA KOMUNALNI SUSTAV,
PROSTORNO PLANIRANJE I ZAŠTITU OKOLIŠA

KLASA: 620-03/18-01/05
URBROJ: 2170-07-05-1-19-16
Kostrena, 5. travanj 2019.

**Predmet: OBAVIJEST O PRIVREMENOJ REGULACIJI PROMETA TIJEKOM
MANIFESTACIJE HOMO SI TEĆ' 2019.**

Poštovani,

Obavještavamo Vas da će se u nedjelju 14. travnja 2019. održati Festival sporta i rekreacije- 23. po redu *Homo si teć'*. *Homo si teć'* tradicionalna je manifestacija koja redovito okupi preko 15.000 građana, rekreativaca, djece, studenata, profesionalnih atletičara i sportaša. Ove godine u manifestacija se prvi put proteže i duž Kostrene pa Vas obavještavamo o privremenoj regulaciji i signalizaciji prometa.

Obzirom da je za vrijeme održavanja navedene manifestacije na snazi poseban režim odvijanja prometa ulicama Rijeke i Kostrene 14. travnja 2019. godine dio prometnica od Rijeke do Kostrene i u Kostreni bit će **zatvoren za sav promet u vremenskom periodu od 8 do 12.30 sati**. Zadnji polazak autobusnih linija 10 i 10A iz Rijeke za Kostrenu je u 7.30 sati. Zatvaranje i otvaranje prometa provoditi će se sukladno kretanju kolone maratona i polumaratona prema sljedećim **trasama**:

4. riječki maraton: Korzo (Robna kuća Ri) – Stari Kraš – Scarpina - desno u Ribarsku ulicu - lijevo u ulicu Delta (Hinka Bačića) – Slavka Cindrića – Šetalište XIII. divizije – **D8 „Jadranska magistrala“– prema Brodogradilištu Viktor Lenac (Martinšćica) – nastavak po D8 „Jadranska magistrala“– Plodine – rotor Šodići – desno u Ulicu kostrenskih boraca – desno u ulicu Žurkovo – kod JK Galeb na Lungo mare/obalni put – do Copacabane (Stara voda) – Šetalište kostrenskih pomoraca i Ulica kostrenskih boraca do rotora Šodići – lijevo na D8 „Jadranska magistrala“– Šetalište XIII. divizije – Ulica Slavka Cindrića – Ulica Delta (Hinka Bačića) – ravno u Ivana Zajca – lijevo Riva Boduli – Molo longo – okret ispred zgrade Dezinskekcije – Molo longo - lijevo na parking Riva Boduli - lijevo u ulicu Riva – Žabica (ispod podvožnjak) - Krešimirova – Kralja Zvonimira – Liburnijska ulica – Istarska ulica – Opatijska ulica – Preluk – Ulica Ivana Matetića Ronjgova – okret kod križanja s ulicom Pavlovac - Ulica Ivana Matetića Ronjgova – Preluk - Opatijska ulica – Istarska ulica – Liburnijska ulica – Kralja Zvonimira – Krešimirova ulica – Žabica (ispod podvožnjaka) – Ulica Riva – Ulica Ivana Zajca – Ribarska ulica – lijevo na Jelačićev trg – ulica Ante Starčevića (desno na Korzo) – Korzo (Robna kuća Ri).**

18. riječki polumaraton: Korzo (Robna kuća Ri) – Stari Kraš – Scarpina - desno u Ribarsku ulicu - lijevo lijevo u ulicu Delta (Hinka Bačića) – Slavka Cindrića – Šetalište XIII. – **D8 „Jadranska magistrala“– prema Brodogradilištu Viktor Lenac (Martinšćica) – nastavak po D8 „Jadranska magistrala“– Plodine – rotor Šodići – desno u Ulicu kostrenskih boraca – desno u ulicu Žurkovo – kod JK Galeb na Lungo mare/obalni put – do**

Copacabane (Stara voda) – Šetalište kostrenskih pomoraca i Ulica kostrenskih boraca do rotora Šodići – lijevo na D8 „Jadranska magistrala“– – Šetalište XIII. divizije – Ulica Slavka Cindrića – Ulica Delta (Hinka Bačića) – ravno u ulicu Ivana Zajca – lijevo Riva Boduli – Molo longo – okret ispred zgrade Dezinsekcije – Molo longo – desno u ulicu Ivana Zajca – lijevo u Ribarsku ulicu - lijevo na Jelačićev trg – Ante Starčevića (desno na Korzo) – Korzo (Robna kuća Ri).

Štafeta 3x7: Korzo (Robna kuća Ri) – Stari Kraš – Scarpina - desno u Ribarsku ulicu - lijevo lijevo u ulicu Delta (Hinka Bačića) – Slavka Cindrića – Šetalište XIII. divizije – **D8 „Jadranska magistrala“– prema Brodogradilištu Viktor Lenac (Martinšćica) – nastavak po D8 „Jadranska magistrala“– Plodine – rotor Šodići – desno u Ulicu kostrenskih boraca – desno u ulicu Žurkovo – kod JK Galeb na Lungo mare/obalni put – do Copacabane (Stara voda) – Šetalište kostrenskih pomoraca i Ulica kostrenskih boraca do rotora Šodići – lijevo na D8 „Jadranska magistrala“– – Šetalište XIII. divizije – Ulica Slavka Cindrića – Ulica Delta (Hinka Bačića) – ravno u ulicu Ivana Zajca – lijevo Riva Boduli – Molo longo – okret ispred zgrade Dezinsekcije – Molo longo – desno u ulicu Ivana Zajca – lijevo u Ribarsku ulicu - lijevo na Jelačićev trg – Ante Starčevića (desno na Korzo) – Korzo (Robna kuća Ri).**

10k powered by Heineken 0.0: Korzo (Robna kuća Ri) – Stari Kraš – Scarpina - desno u Ribarsku ulicu - lijevo lijevo u ulicu Delta (Hinka Bačića) – Slavka Cindrića – Šetalište XIII. divizije – **D8 „Jadranska magistrala“– prema Brodogradilištu Viktor Lenac (Martinšćica) – nastavak po D8 „Jadranska magistrala“– Plodine – Rotor Šodići – desno u Ulicu kostrenskih boraca – desno u ulicu Žurkovo – kod JK Galeb na Lungo mare/obalni put – kod Copacabane (Stara voda) – Šetalište kostrenskih pomoraca- cilj na Šetalištu kostrenskih pomoraca**

Zahvaljujemo na razumijevanju,

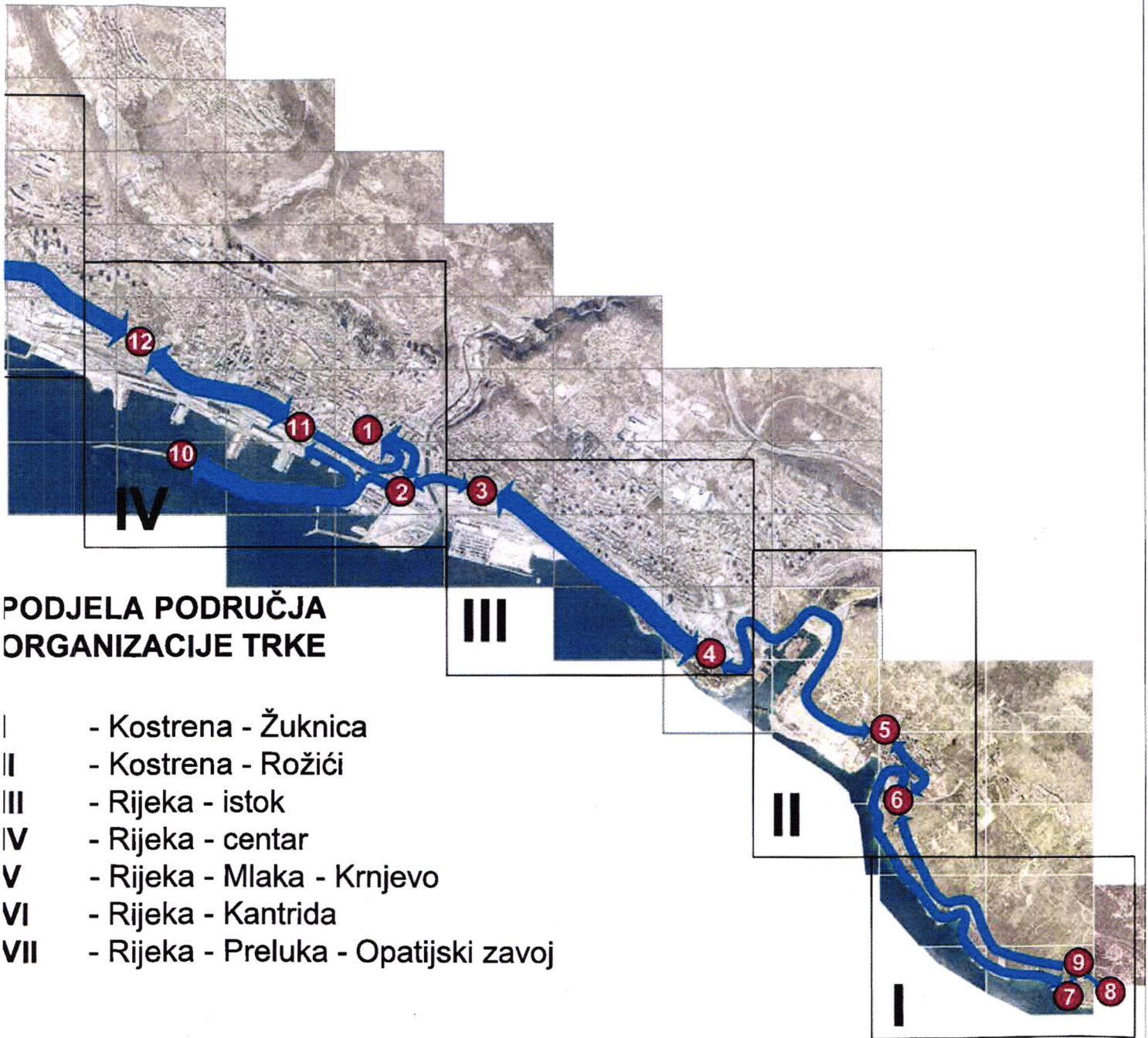


v.d. pročelnika Upravnog odjela za komunalni
sustav, prostorno planiranje i zaštitu okoliša

Dario Modrić, struč. spec. ing. građ.

Prilog:

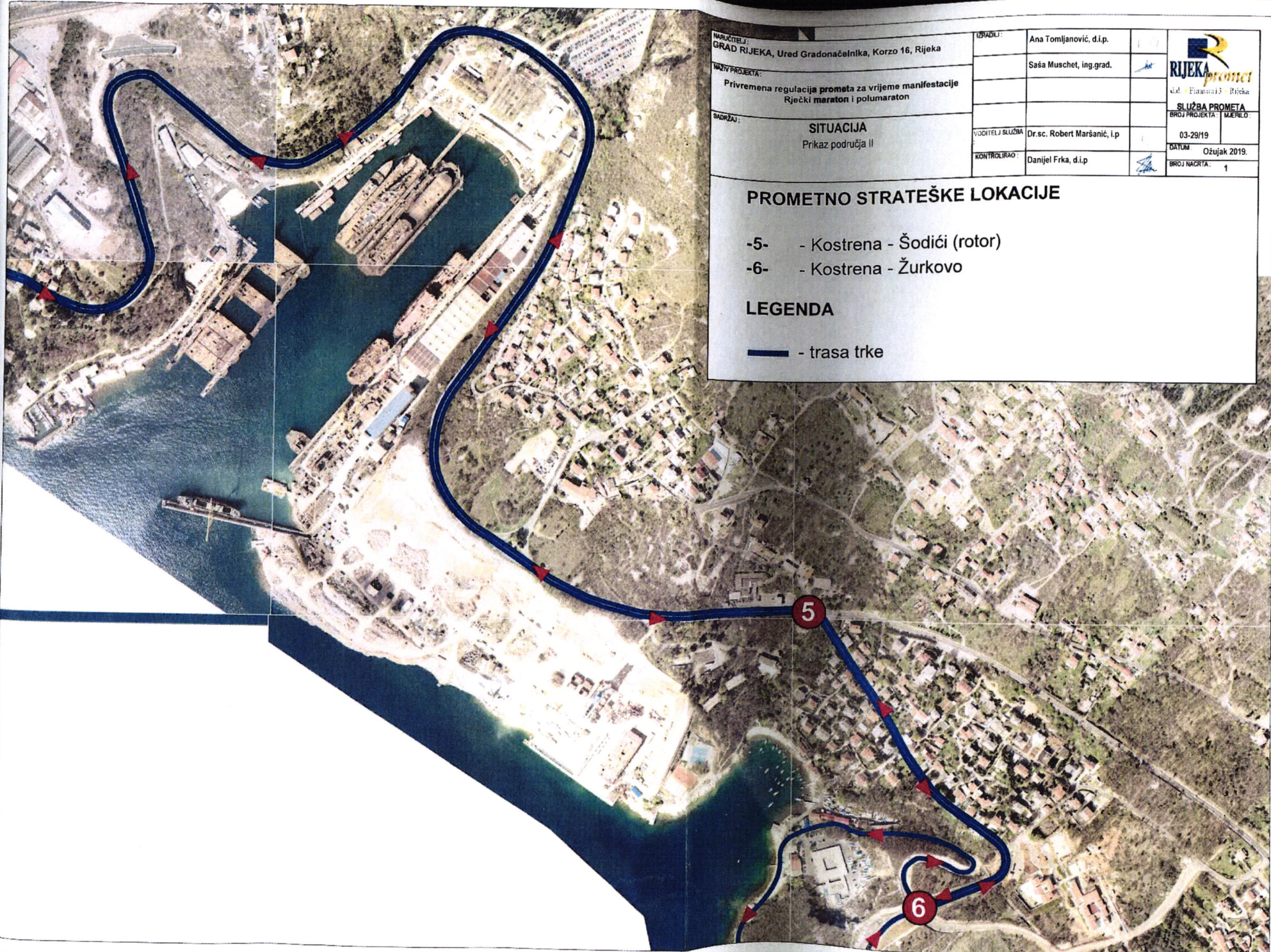
1. Podjela područja organizacije utrke- Kostrena područja I. i II.
2. Prometno straške lokacije- Kostrena 5,6,7,8
3. Prikaz privremene prometne signalizacije- Rotor Šodići, Žurkovo, Šetalište kostrenskih boraca, Šetalište kostrenskih pomoraca, Stara voda, Šojska
4. Dostaviti- prema popisu




PODJELA PODRUČJA ORGANIZACIJE TRKE

- I** - Kostrena - Žuknica
- II** - Kostrena - Rožići
- III** - Rijeka - istok
- IV** - Rijeka - centar
- V** - Rijeka - Mlaka - Krnjevo
- VI** - Rijeka - Kantrida
- VII** - Rijeka - Preluka - Opatijski zavoј

NARUČITELJ: GRAD RIJEKA, Ured Gradonačelnika, Korzo 16, Rijeka	IZRADILI:	Ana tomljanović, d.i.p.	
NAZIV PROJEKTA: Privremena regulacija prometa za vrijeme manifestacije Rječki maraton i polumaraton		Saša Muschet, ing. građ.	
SADRŽAJ: SITUACIJA Prikaz podjele trase maratona i polumaratona sa prikazom prometno strateških lokacija	VODITELJ SLUŽBA:	Dr.sc. Robert Maršanić, i.p.	
	KONTROLIRAO:	Danijel Frka, d.i.p.	




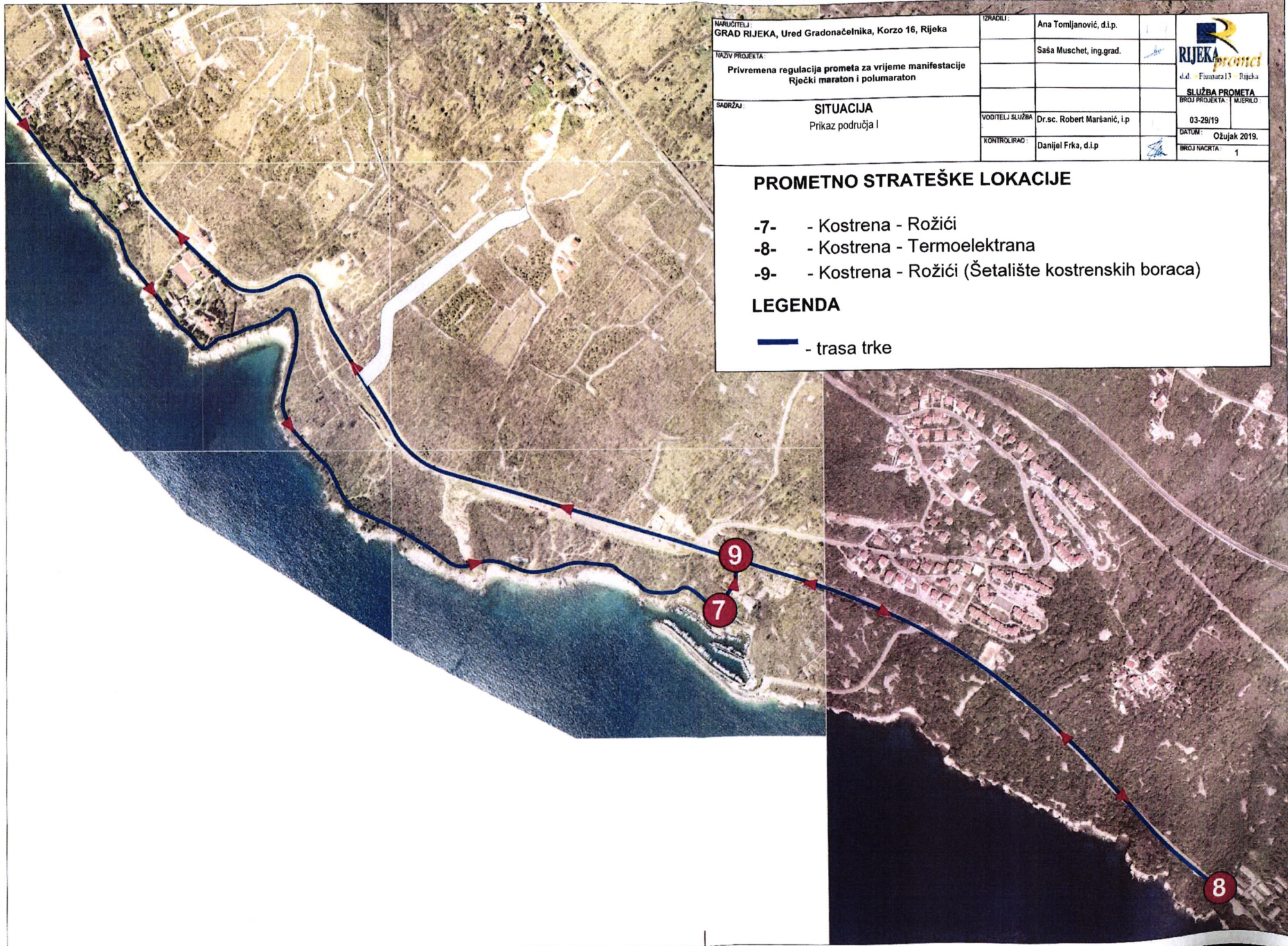
NARUČITELJ: GRAD RIJEKA, Ured Gradonačelnika, Korzo 16, Rijeka	IZRADIL:	Ana Tomljanović, d.i.p.	 d.d. Ekonomski - Rijeka SLUŽBA PROMETA BROJ PROJEKTA: M/EN/LO
		Saša Muschet, ing.grad.	
NACRTI PROJEKTA: Privremena regulacija prometa za vrijeme manifestacije Rječki maraton i polumaraton			
SADRŽAJ: SITUACIJA Prikaz područja II	VODITELJ SLUŽBE:	Dr.sc. Robert Maršanić, i.p.	03-29/19
			DATUM: Ožujak 2019.
	KONTROLIRAO:	Danijel Frka, d.i.p.	BROJ NACRTA: 1

PROMETNO STRATEŠKE LOKACIJE

- 5- - Kostrena - Šodići (rotor)
- 6- - Kostrena - Žurkovo

LEGENDA

 - trasa trke



NARUČITELJ:
GRAD RIJEKA, Ured Gradonačelnika, Korzo 16, Rijeka

NAZIV PROJEKTA:
 Privremena regulacija prometa za vrijeme manifestacije
 Rječki maraton i polumaraton

SADRŽAJ:
SITUACIJA
 Prikaz područja I

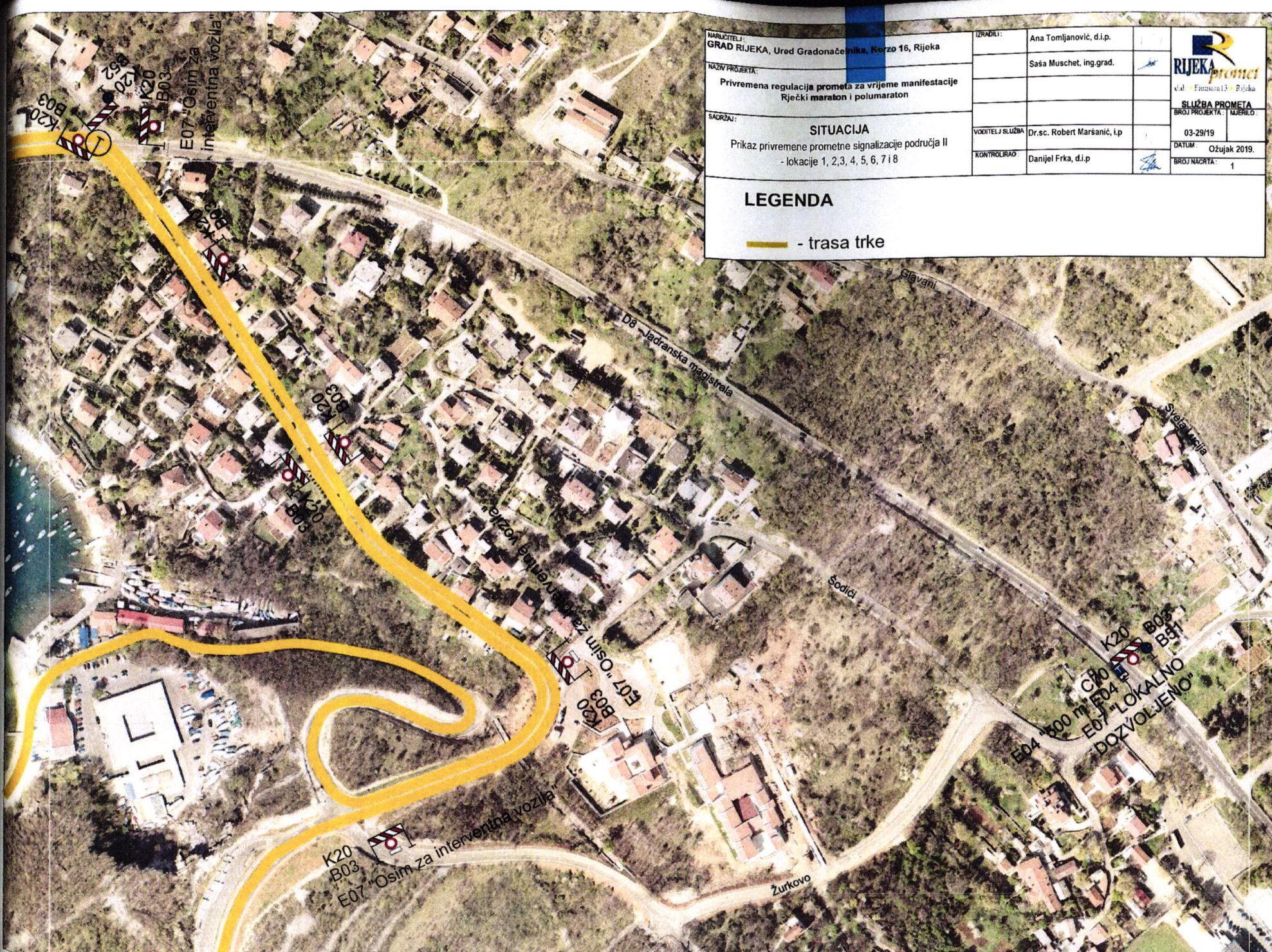
IZRADILI:	Ana Tomljanović, d.i.p.	
	Saša Muschet, ing.grad.	
VODITELJ SLUŽBE:	Dr.sc. Robert Maršanić, i.p.	03-29/19
KONTROLIRAO:	Danijel Frka, d.i.p.	Datum: Ožujak 2019.
		BROJ NACRTA: 1

PROMETNO STRATEŠKE LOKACIJE

- 7- - Kostrena - Rožići
- 8- - Kostrena - Termoelektrana
- 9- - Kostrena - Rožići (Šetalište kostrenskih boraca)

LEGENDA

- trasa trke




NARUČITELJ: GRAD RIJEKA, Ured Gradonačelnika, Korzo 16, Rijeka	IZRADILI: Ana Tomljanović, d.i.p.	
	Sasa Muschet, ing.grad.	
NAZIV PROJEKTA: Privremena regulacija prometa za vrijeme manifestacije Rječki maraton i polumaraton		SLUŽBA PROMETA BROJ PROJEKTA: 1 / MJERLO
SADRŽAJ: SITUACIJA Prikaz privremene prometne signalizacije područja II - lokacije 1, 2, 3, 4, 5, 6, 7 i 8	VOĐITELJ SLUŽBE: Dr.sc. Robert Marsanić, I.p.	DATUM: Ožujak 2019.
	KONTROLIRAO: Danijel Frka, d.i.p.	BROJ NACRTA: 1

LEGENDA


- trasa trke

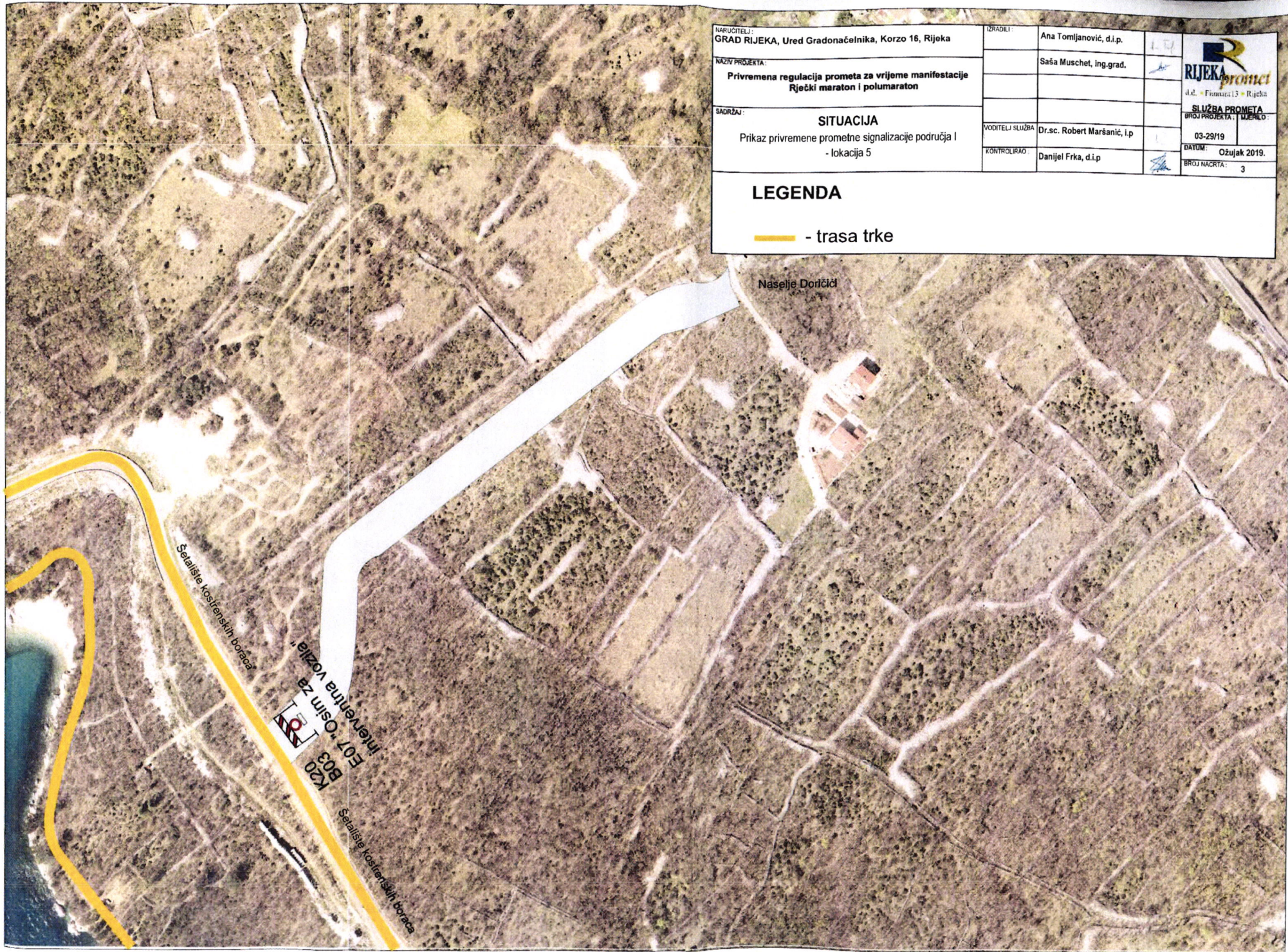


NARUČITELJ: GRAD RIJEKA, Ured Gradonačelnika, Korzo 16, Rijeka	IZRAĐILI: Ana Tomljanović, d.i.p.
NAZIV PROJEKTA: Privremena regulacija prometa za vrijeme manifestacije Rječki maraton i polumaraton	Saša Muschet, ing.grad.
SADRŽAJ: SITUACIJA Prikaz privremene prometne signalizacije područja I - lokacija 6,7 i 8	VODITELJ SLUŽBE: Dr.sc. Robert Maršanić, i.p.
	KONTROLIRAO: Danijel Frka, d.i.p.


	

LEGENDA


 - trasa trke




NARUČITELJ: GRAD RIJEKA, Ured Gradonačelnika, Korzo 16, Rijeka	IZRADILI: Ana Tomljanović, d.i.p.	1. 17
NAZIV PROJEKTA: Privremena regulacija prometa za vrijeme manifestacije Rječki maraton i polumaraton	Saša Muschet, ing.grad.	
SADRŽAJ: SITUACIJA Prikaz privremene prometne signalizacije područja I - lokacija 5	VODITELJ SLUŽBA: Dr.sc. Robert Maršanić, i.p.	
	KONTROLIRAO: Danijel Frka, d.i.p.	


	
d.d. • Firmara 13 • Rijeka SLUŽBA PROMETA BROJ PROJEKTA: MJESELO:	
DATUM: Ožujak 2019. BROJ NACRTA: 3	

LEGENDA

 - trasa trke



MARŠRUTA: GRAD RIJEKA, Ured Gradonačelnika, Korzo 16, Rijeka		POSREDOVACI: Ana Tomljanović, d.d.p.		
TAŽNJI PROJEKAT: Privremena regulacija prometa za vrljeme manifestacije Riječki maraton i polumaraton		SASA MUSCHER, ing.grad.		
SITUACIJA Prikaz privremene prometne signalizacije područja i - lokacije 1, 1a i 2		KONTAKTNI OSOBE: Dr.sc. Robert Maršanić, ip Danijel Fija, dlp		SIŽUBA PROMETA RIJEKA U.d. - Evidentni u Rijeka 03.29/19 DATUM: Ožujak 2019. BROJ VIZURA: 1
LEGENDA - trasa trke				



Naručitelj: GRAD RIJEKA, Ured Gradonačelnika, Korzo 16, Rijeka	Izradili: Ana Tomljanović, d.i.p.	
Naзив Projekta: Privremena regulacija prometa za vrijeme manifestacije Rječki maraton i polumaraton	Saša Muschet, Ing. građ.	
Sadržaj: SITUACIJA Prikaz privremene prometne signalizacije područja I - lokacije 3 i 4	Voditelj službe: Dr.sc. Robert Maršanić, i.p.	Broj Projekta: 03-29/19 Mjerilo: Ožujak 2019. Datum: Ožujak 2019. Broj Nacrta: 2
Kontrolirao: Danijel Frka, d.i.p.		

LEGENDA

— - trasa trke