



**Nekretnine d.o.o.**  
**za geodetske poslove**

Adresa ureda:  
Ivana Dežmana 10  
51000 Rijeka  
Hrvatska / Croatia  
Tel. / fax: +385 51 312 160

Sjedište društva:  
Mažeri 11  
51221 Kostrena  
Hrvatska / Croatia

MB: 3508676 OIB: 71914261124  
www.nekretnine-geodezija.hr  
info@nekretnine-geodezija.hr

Tvrtka je ovlaštena za obavljanje poslova državne izmjere i katastra nekretnina prema rješenju  
Državne geodetske uprave: KLASA: UP/I 930-03/08-02/147, Ur. broj: 541-01/1-08-2, Zagreb od  
31.01.2008

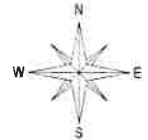
Investitor:  
OPĆINA KOSTRENA  
Sveta Lucija 38, Kostrena  
OIB 32131316182

Katastarska općina: KOSTRENA-LUCIJA  
MBR: 324612


## DIGITALNI ORTOFOTO SNIMAK

Broj lokacije: 1  
Mikrolokacija: Sjeverozapadni dio  
plaže Veli Jarak

Mjerilo 1:250



Legenda:

- linija katastarskog plana
-  površina terase = 110 m<sup>2</sup>

Izradila:  
Matea Ivaničić, mag.ing.geod.et.geoinf.  
Rijeka, prosinac 2020. godine

Sandro Viškanić  
dipl.ing.geod.

Ovlašteni inženjer geodezije  
Odgovorna osoba za obavljanje stručnih  
geodetskih poslova: 719

**NEKRETNINE d.o.o.**  
za geodetske poslove  
Mažeri 11 / KOSTRENA



**Nekretnine d.o.o.**  
**za geodetske poslove**

Adresa ureda:  
Ivana Dežmana 10  
51000 Rijeka  
Hrvatska / Croatia  
Tel / fax: +385 51 312 160

Sjedište društva:  
Mažeri 11  
51221 Kostrena  
Hrvatska / Croatia

MB: 3508676 OIB: 71914261124  
www.nekretnine-geodezija.hr  
info@nekretnine-geodezija.hr

Tvrtka je ovlaštena za obavljanje poslova državne izmjere i katastra nekretnina prema rješenju  
Državne geodetske uprave: KLASA: UP/I 930-03/08-02/147, Ur. broj: 541-01/1-08-2, Zagreb od  
31.01.2008

Investitor:  
OPĆINA KOSTRENA  
Sveta Lucija 38, Kostrena  
OIB 32131316182

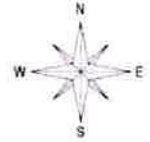
Katastarska općina: KOSTRENA-LUCIJA  
MBR: 324612

## DIGITALNI ORTOFOTO SNIMAK

Broj lokacije: 2

Mikrolokacija: Betonirani plato ispod šetnice  
u uvali Mali Jarak

Mjerilo 1:250



Legenda:

- linija katastarskog plana
- privremeni objekt
- površina terase = 36 m2

Izradila:  
Matea Ivaničić, mag.ing.geod.et.geoinf.  
Rijeka, prosinac 2020. godine

Sandro Viškanić  
Odgovorna osoba za obavljanje stručnih  
geodetskih poslova.  
Ovlašten inženjer geodetskih poslova.  
NEKRETNINE d.o.o.  
Mažeri 11, Kostrena

**NEKRETNINE d.o.o.**  
za geodetske poslove  
Mažeri 11, KOSTRENA



**Nekretnine d.o.o.**  
**za geodetske poslove**

Adresa ureda:  
Ivana Dežmana 10  
51000 Rijeka  
Hrvatska / Croatia  
Tel. / fax: +385 51 312 160

Sjedište društva:  
Mažeri 11  
51221 Kostrena  
Hrvatska / Croatia

MB: 3508676 OIB: 71914261124  
www.nekretnine-geodezija.hr  
info@nekretnine-geodezija.hr

Tvrtka je ovlaštena za obavljanje poslova državne izmjere i katastra nekretnina prema rješenju  
Državne geodetske uprave: KLASA: UP/I 930-03/08-02/147, Ur broj: 541-01/1-08-2, Zagreb od  
31.01.2008.

Investitor:  
OPĆINA KOSTRENA  
Sveta Lucija 38, Kostrena  
OIB 32131316182

Katastarska općina: KOSTRENA-LUCIJA  
MBR: 324612

## DIGITALNI ORTOFOTO SNIMAK

Broj lokacije: 3  
Mikrolokacija: Betonirani plato na šetnici  
ispod kave

Mjerilo 1:250



Legenda:

— linija katastarskog plana

▨ privremeni objekt

▨ površina terase = 29 m<sup>2</sup>

Izradila:  
Matea Ivaničić, mag.ing.geod.et.geoinf.  
Rijeka, prosinac 2020. godine

Sandro Viškanić  
Odgovorna osoba za obavljanje stručnih  
geodetskih poslova:  
Sandro Viškanić, dipl.ing.geod.  
**NEKRETNINE d.o.o.**  
za geodetske poslove  
Mažeri 11, KOSTRENA



**Nekretnine d.o.o.  
za geodetske poslove**

Adresa ureda:  
Ivana Dežmana 10  
51000 Rijeka  
Hrvatska / Croatia  
Tel. / fax: +385 51 312 160

Sjedište društva:  
Mažeri 11  
51221 Kostrena  
Hrvatska / Croatia

MB: 3508676 OIB: 71914261124  
www.nekretnine-geodezija.hr  
info@nekretnine-geodezija.hr

Tvrđka je ovlaštena za obavljanje poslova državne izmjere i katastra nekretnina prema rješenju  
Državne geodetske uprave: KLASA: UP/1 930-03/08-02/147, Ur. broj: 541-01/1-08-2, Zagreb od  
31 01 2008


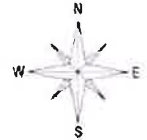
Investitor:  
OPĆINA KOSTRENA  
Sveta Lucija 38, Kostrena  
OIB 32131316182

Katastarska općina: KOSTRENA-LUCIJA  
MBR: 324612

## DIGITALNI ORTOFOTO SNIMAK

Broj lokacije: 4  
Mikrolokacija: Betonirani plato uz  
južnu stranu šetnice

Mjerilo 1:250



### Legenda:

- linija katastarskog plana
- ▨ površina terase = 47 m<sup>2</sup>

Izradila:  
Matea Ivaničić, mag.ing.geod.et geoinf.  
Rijeka, prosinac 2020. godine

Odgovorna osoba za obavljanje stručnih  
geodetskih poslova  
Sandro Viškanić, dipl. ing. geod.  
NEKRETNINE d.o.o.  
Kostrena  
**NEKRETNINE** d.o.o.  
za geodetske poslove  
Mažeri 11, KOSTRENA



**Nekretnine d.o.o.  
za geodetske poslove**

Adresa ureda:  
Ivana Dežmana 10  
51000 Rijeka  
Hrvatska / Croatia  
Tel / fax: +385 51 312 160

Sjedište društva:  
Mažeri 11  
51221 Kostrena  
Hrvatska / Croatia

MB: 3508676 OIB: 71914261124  
www.nekretnine-geodezija.hr  
info@nekretnine-geodezija.hr

Tvrtka je ovlaštena za obavljanje poslova državne izmjere i katastra nekretnina prema rješenju  
Državne geodetske uprave: KLASA, UP/I 930-03/08-02/147, Ur. broj: 541-01/1-08-2, Zagreb od  
31 01 2008

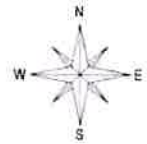
Investitor:  
OPĆINA KOSTRENA  
Sveta Lucija 38, Kostrena  
OIB 32131316182

Katastarska općina: KOSTRENA-LUCIJA  
MBR: 324612



## DIGITALNI ORTOFOTO SNIMAK

Broj lokacije: 5  
Mikrolokacija: Plaža Svežanj, sjeveroistočna  
strana plaža

Mjerilo 1:250



Legenda:

- linija katastarskog plana
-  privremeni objekt
-  površina terase = 43 m<sup>2</sup>

Izradila:  
Matea Ivaničić, mag.ing.geod.et geoinf.  
Rijeka, prosinac 2020. godine

Odgovorna osoba za obavljanje stručnih  
geodetskih poslova  
Sandro Viškanić, dipl.ing.geod.  
NEKRETNINE d.o.o.  
za geodetske poslove  
MORUŠIĆ KOSTRENA



**Nekretnine d.o.o.  
za geodetske poslove**

Adresa ureda:  
Ivana Dežmana 10  
51000 Rijeka  
Hrvatska / Croatia  
Tel / fax: +385 51 312 160

Sjedište društva  
Maženi 11  
51221 Kostrena  
Hrvatska / Croatia

MB: 3508676 OIB: 71914261124  
www.nekretnine-geodezija.hr  
info@nekretnine-geodezija.hr

Tvrtka je ovlaštena za obavljanje poslova državne izmjere i katastra nekretnina prema rješenju  
Državne geodetske uprave: KLASA: UP/I 930-03/08-02/147, Ur broj: 541-01/1-08-2, Zagreb od  
31.01.2008.

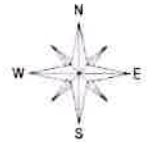
Investitor:  
OPĆINA KOSTRENA  
Sveta Lucija 38, Kostrena  
OIB 32131316182

Katastarska općina: KOSTRENA-LUCIJA  
MBR: 324612

## DIGITALNI ORTOFOTO SNIMAK

Broj lokacije: 6  
Mikrolokacija: Plaža Svežanj, zapadna  
strana plaža

Mjerilo 1:250



Legenda:

— linija katastarskog plana

////// lokacija smještaja ležajki, suncobrana i spremišta - maksimalna površina zauzeća 75 m<sup>2</sup>

Izradila:  
Matea Ivaničić, mag.ing.geod.et.geoinf.  
Rijeka, prosinac 2020. godine

Sandro Viškarić  
dipl.ing.geod.  
Ovlaštenik  
Odgovorna osoba za obavljanje stručnih  
geodetskih poslova:  
Sandro Viškarić, dipl.ing.geod.  
za geodetsku službu  
KOSTRENA



**Nekretnine d.o.o.  
za geodetske poslove**

Adresa ureda:  
Ivana Dežmana 10  
51000 Rijeka  
Hrvatska / Croatia  
Tel. / fax: +385 51 312 160

Sjedište društva:  
Mažeri 11  
51221 Kostrena  
Hrvatska / Croatia

MB: 3508676 OIB: 71914261124  
www.nekretnine-geodezija.hr  
info@nekretnine-geodezija.hr

Tvrtka je ovlaštena za obavljanje poslova državne izmjere i katastra nekretnina prema rješenju  
Državne geodetske uprave: KLASA: UP/I 930-03/08-02/147, Ur. broj: 541-01/1-08-2, Zagreb od  
31.01.2008.

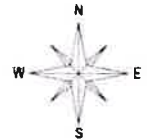
Investitor:  
OPĆINA KOSTRENA  
Sveta Lucija 38, Kostrena  
OIB 32131316182

Katastarska općina: KOSTRENA-LUCIJA  
MBR: 324612

## DIGITALNI ORTOFOTO SNIMAK

Broj lokacije: 7  
Mikrolokacija: Zapadno od betoniranog  
platoa ispusta otpadnih voda

Mjerilo 1:250



### Legenda:

- linija katastarskog plana
- ▨ privremeni objekt
- ▨ površina terase = 75 m<sup>2</sup>

Izradila:  
Matea Ivaničić, mag.ing.geod.et.geoinf.  
Rijeka, prosinac 2020. godine

Sandro Viškanić  
Ovlaštenik za obavljanje stručnih  
geodetskih poslova  
Sandro Viškanić, dipl.ing.geod.  
NEKRETNINE d.o.o.  
za geodetske poslove  
Mažeri 11, KOSTRENA



**Nekretnine d.o.o.**  
**za geodetske poslove**

Adresa ureda:  
Ivana Dežmana 10  
51000 Rijeka  
Hrvatska / Croatia  
Tel / fax: +385 51 312 160

Sjedište društva  
Mažeri 11  
51221 Kostrena  
Hrvatska / Croatia

MB 3508676 OIB 71914261124  
www.nekretnine-geodezija.hr  
info@nekretnine-geodezija.hr

Tvrтка je ovlaštena za obavljanje poslova državne izmjere i katastra nekretnina prema rješenju  
Državne geodetske uprave: KLASA: UP/I 930-03/08-02/147, Ur. broj: 541-01/1-08-2, Zagreb od  
31.01.2008.

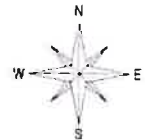
Investitor:  
OPĆINA KOSTRENA  
Sveta Lucija 38, Kostrena  
OIB 32131316182

Katastarska općina: KOSTRENA-LUCIJA  
MBR: 324612



## DIGITALNI ORTOFOTO SNIMAK

Broj lokacije: 8  
Mikrolokacija: Plaža Spužvina, uz južnu  
stranu šetnice

Mjerilo 1:250



Legenda:

- linija katastarskog plana
-  privremeni objekt
-  površina terase = 104 m<sup>2</sup>

Izradila:  
Matea Ivaničić, mag.ing.geod.et.geoinf.  
Rijeka, prosinac 2020. godine

Sandro Viškanić  
Ovlaštena osoba za obavljanje stručnih  
geodetskih poslova  
Sandro Viškanić, dipl. ing. geod.  
NEKRETNINE d.o.o. za geodetske poslove  
MAŽERI 11, KOSTRENA





NEKRETNINE **GEODEZIJA**  
GEODEZIJA I KONZALTING

NEKRETNINE d.o.o. za geodetske poslove  
Ivana Dežmana 10, 51000 Rijeka, HR  
w: [www.nekretnine-geodezija.hr](http://www.nekretnine-geodezija.hr)  
t: +385 51 312 160  
e: [info@nekretnine-geodezija.hr](mailto:info@nekretnine-geodezija.hr)

Sjedište tvrtke:  
Mažeri 11  
51221 Kostrena, HR  
OIB: 71914261124

Tvrtka je ovlaštena za obavljanje poslova  
državne izmjere i katastra nekretnina

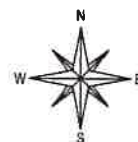
Investitor:  
OPĆINA KOSTRENA  
Sveta Lucija 38, Kostrena  
OIB 32131316182

Katastarska općina: KOSTRENA-LUCIJA  
MBR: 324612

## DIGITALNI ORTOFOTO SNIMAK

Broj lokacije: 9  
Mikrolokacija: Južna strana šetnice  
iznad Nove vode

Mjerilo 1:250



### Legenda:

- linija katastarskog plana
- ▨ privremeni objekt
- ▨ površina terase = 112 m<sup>2</sup>

Izradila:  
Matea Ivaničić, mag.ing.geod.et.geoinf.  
Rijeka, studeni 2021. godine

Sandro Viškanić  
dipl.ing.geod.

Ovlašteni inženjer geodezije

NEKRETNINE d.o.o.  
Kostrena



Geo 719

Odgovorna osoba za obavljanje stručnih  
geodetskih poslova:

Sandro Viškanić, dipl. ing. geod.

**NEKRETNINE d.o.o.**  
za geodetske poslove  
Mažeri 11, KOSTRENA



**Nekretnine d.o.o.**  
**za geodetske poslove**

Adresa ureda:  
Ivana Dežmana 10  
51000 Rijeka  
Hrvatska / Croatia  
Tel. / fax: +385 51 312 160

Sjedište društva:  
Mažeri 11  
51221 Kostrena  
Hrvatska / Croatia

MB: 3508676 OIB: 71914261124  
www.nekretnine-geodezija.hr  
info@nekretnine-geodezija.hr

Tvrtka je ovlaštena za obavljanje poslova državne izmjere i katastra nekretnina prema rješenju  
Državne geodetske uprave: KLASA: UP/I 930-03/08-02/147, Ur broj: 541-01/1-08-2, Zagreb od  
31 01 2008

Investitor:  
OPĆINA KOSTRENA  
Sveta Lucija 38, Kostrena  
OIB 32131316182

Katastarska općina: KOSTRENA-LUCIJA  
MBR: 324612

## DIGITALNI ORTOFOTO SNIMAK

Broj lokacije: 10  
Mikrolokacija: Južna strana šetnice  
iznad Nove vode

Mjerilo 1:250



### Legenda:

- linija katastarskog plana
- ▨ privremeni objekt
- ▨ površina terase = 66 m<sup>2</sup>

Izradila:  
Matea Ivaničić, mag.ing.geod.et.geoinf.  
Rijeka, prosinac 2020. godine

Odgovorna osoba za obavljanje stručnih  
geodetskih poslova:

Sandro Viskarić, dipl.ing.geod. o.o.

NEKRETNINE D.O.O.  
za geodetske poslove  
Mažeri 11, KOSTRENA



**Nekretnine d.o.o.  
za geodetske poslove**

Adresa ureda  
Ivana Dežmana 10  
51000 Rijeka  
Hrvatska / Croatia  
Tel / fax: +385 51 312 160

Sjedište društva  
Mažeri 11  
51221 Kostrena  
Hrvatska / Croatia

MB 3508676 OIB: 71914261124  
www.nekretnine-geodezija.hr  
info@nekretnine-geodezija.hr

Tvrka je ovlaštena za obavljanje poslova državne izmjere i katastra nekretnina prema rješenju Državne geodetske uprave: KLASA: UP/1 930-03/08-02/147, Ur broj: 541-01/1-08-2, Zagreb od 31.01.2008.

Investitor:  
OPĆINA KOSTRENA  
Sveta Lucija 38, Kostrena  
OIB 32131316182

Katastarska općina: KOSTRENA-LUCIJA  
MBR: 324612

## DIGITALNI ORTOFOTO SNIMAK

Broj lokacije: 11  
Mikrolokacija: Ugibalište uz južnu stranu  
šetnice, iznad plaže Nova voda

Mjerilo 1:250



Legenda:

— linija katastarskog plana

▨ privremeni objekt

Izradila:  
Matea Ivaničić, mag.ing.geod.et.geoinf.  
Rijeka, prosinac 2020. godine

Odgovorna osoba za obavljanje stručnih  
geodetskih poslova:

Sandro Viškarić, dipl.ing.geod.

NEKRETNINE D.O.O.  
za geodetske poslove  
KOSTRENA



**Nekretnine d.o.o.**  
**za geodetske poslove**

Adresa ureda:  
Ivana Dežmana 10  
51000 Rijeka  
Hrvatska / Croatia  
Tel. / fax: +385 51 312 160

Sjedište društva:  
Mažeri 11  
51221 Kostrena  
Hrvatska / Croatia

MB: 3508676 OIB: 71914261124  
www.nekretnine-geodezija.hr  
info@nekretnine-geodezija.hr

Tvrtka je ovlaštena za obavljanje poslova državne izmjere i katastra nekretnina prema rješenju  
Državne geodetske uprave: KLASA: UP/1 930-03/08-02/147, Ur. broj: 541-01/1-08-2, Zagreb od  
31 01 2008

Investitor:  
OPĆINA KOSTRENA  
Sveta Lucija 38, Kostrena  
OIB 32131316182

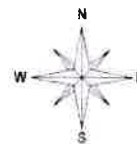
Katastarska općina: KOSTRENA-LUCIJA  
MBR: 324612

## DIGITALNI ORTOFOTO SNIMAK

Broj lokacije: 12

Mikrolokacija: Ugibalište uz južnu stranu  
šetnice, blizu Lučice Stara voda

Mjerilo 1:250



Legenda:

- linija katastarskog plana
- ▨ privremeni objekt (šland)
- ▨ površina terase = 38 m<sup>2</sup>

Izradila:  
Matea Ivaničić, mag.ing.geod.et.geoinf.  
Rijeka, prosinac 2020. godine

odgovorna osoba za obavljanje stručnih  
dipl.ing.geod. geodetskih poslova:  
Ovlaš. Sandro Viškanić, dipl.ing.geod.  
NEKRETNINE d.o.o.  
Kostrena  
**NEKRETNINE d.o.o.**  
za geodetske poslove  
MAŽERI 11 KOSTRENA



**Nekretnine d.o.o.  
za geodetske poslove**

Adresa ureda:  
Ivana Dežmana 10  
51000 Rijeka  
Hrvatska / Croatia  
Tel / fax: +385 51 312 160

Sjedište društva:  
Mažeri 11  
51221 Kostrena  
Hrvatska / Croatia

MB: 3508676 OIB: 71914261124  
www.nekretnine-geodezija.hr  
info@nekretnine-geodezija.hr

Tvrtka je ovlaštena za obavljanje poslova državne izmjere i katastra nekretnina prema rješenju  
Državne geodetske uprave: KLASA: UP/I 930-03/08-02/147, Ur. broj: 541-01/1-08-2, Zagreb od  
31 01 2008


Investitor:  
OPĆINA KOSTRENA  
Sveta Lucija 38, Kostrena  
OIB 32131316182

Katastarska općina: KOSTRENA-LUCIJA  
MBR: 324612

## DIGITALNI ORTOFOTO SNIMAK

Broj lokacije: 13  
Mikrolokacija: Plato ispod šetnice,  
istočno od Kostrenke

Mjerilo 1:250



### Legenda:

- linija katastarskog plana
- ▨ površina terase = 22 m<sup>2</sup>

Izradila:  
Matea Ivaničić, mag.ing.geod.et.geoinf.  
Rijeka, prosinac 2020. godine

Sandro Viškanić  
Ovlašten za obavljanje stručnih  
geodetskih poslova:  
Sandro Viškanić, dipl.ing.geod.  
NEKRETNINE d.o.o.  
za geodetske poslove  
Mažeri 11 KOSTRENA



**Nekretnine d.o.o.  
za geodetske poslove**

Adresa ureda:  
Ivana Dežmana 10  
51000 Rijeka  
Hrvatska / Croatia  
Tel. / fax: +385 51 312 160

Sjedište društva:  
Mažeri 11  
51221 Kostrena  
Hrvatska / Croatia

MB: 3508676 OIB: 71914261124  
www.nekretnine-geodezija.hr  
info@nekretnine-geodezija.hr

Tvrtka je ovlaštena za obavljanje poslova državne izmjere i katastra nekretnina prema rješenju  
Državne geodetske uprave: KLASA: UPI/ 930-03/08-02/147, Ur broj: 541-01/1-08-2, Zagreb od  
31 01 2008

Investitor:  
OPĆINA KOSTRENA  
Sveta Lucija 38, Kostrena  
OIB 32131316182

Katastarska općina: KOSTRENA-LUCIJA  
MBR: 324612

## DIGITALNI ORTOFOTO SNIMAK

Broj lokacije: 14  
Mikrolokacija: Plato ispod šetnice, zapadno  
od vaterpolo igrališta

Mjerilo 1:250



Legenda:

— linija katastarskog plana

▨ predložena lokacija smještaja skutera, sredstva za vuču

Izradila:  
Matea Ivaničić, mag.ing.geod.et geoinf.  
Rijeka, prosinac 2020. godine

Sandra Viškanić  
Odgovorna osoba za obavljanje stručnih  
geodetskih poslova  
Sandra Viškanić, dipl.ing.geod.  
za geodetske poslove  
KOSTRENA



**Nekretnine d.o.o.**  
**za geodetske poslove**

Adresa ureda:  
Ivana Dežmana 10  
51000 Rijeka  
Hrvatska / Croatia  
Tel. / fax: +385 51 312 160

Sjedište društva:  
Mažeri 11  
51221 Kostrena  
Hrvatska / Croatia

MB: 3508676 OIB: 71914261124  
www.nekretnine-geodezija.hr  
info@nekretnine-geodezija.hr

Tvrđica je ovlaštena za obavljanje poslova državne izmjere i katastra nekretnina prema rješenju  
Državne geodetske uprave: KLASA: UP/I 930-03/08-02/147, Ur. broj: 541-01/1-08-2, Zagreb od  
31.01.2008.

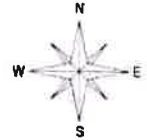
Investitor:  
OPĆINA KOSTRENA  
Sveta Lucija 38, Kostrena  
OIB 32131316182

Katastarska općina: KOSTRENA-LUCIJA  
MBR: 324612

## DIGITALNI ORTOFOTO SNIMAK

Broj lokacije: 15  
Mikrolokacija: Betonirani plato kod  
ispusta otpadnih voda

Mjerilo 1:250



### Legenda:

- linija katastarskog plana
- ▨ predložena lokacija smještaja skutera, sredstva za vuču

Izradila:  
Matea Ivaničić, mag.ing.geod.et.geoinf.  
Rijeka, prosinac 2020. godine

Odgovorna osoba za obavljanje stručnih  
geodetskih poslova:  
Sandro Viškanić, dipl.ing.geod.  
NEKRETNINE d.o.o.  
za geodetske poslove  
Mažeri 11, KOSTRENA



**Nekretnine d.o.o.**  
**za geodetske poslove**

Adresa ureda:  
Ivana Dežmana 10  
51000 Rijeka  
Hrvatska / Croatia  
Tel / fax: +385 51 312 160

Sjedište društva:  
Mažeri 11  
51221 Kostrena  
Hrvatska / Croatia

MB: 3508676 OIB: 71914261124  
www.nekretnine-geodezija.hr  
info@nekretnine-geodezija.hr

Tvrtka je ovlaštena za obavljanje poslova državne izmjere i katastra nekretnina prema rješenju  
Državne geodetske uprave: KLASA: UP/I 930-03/08-02/147, Ur. broj: 541-01/1-08-2, Zagreb od  
31 01 2008.


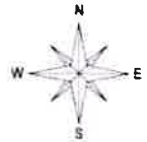
Investitor:  
OPĆINA KOSTRENA  
Sveta Lucija 38, Kostrena  
OIB 32131316182

Katastarska općina: KOSTRENA-LUCIJA  
MBR: 324612


## DIGITALNI ORTOFOTO SNIMAK

Broj lokacije: 17  
Mikrolokacija: Zaravnati plato, istočni  
ulaz plaže Spužvina

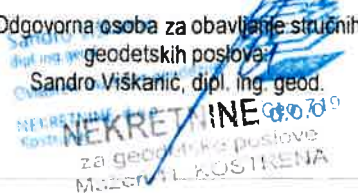
Mjerilo 1:250



Legenda:

- linija katastarskog plana
-  lokacija za smještaj komercijalno-rekreacijskog sadržaja

Izradila:  
Matea Ivaničić, mag.ing.geod.et geoinf.  
Rijeka, prosinac 2020. godine

Odgovorna osoba za obavljanje stručnih  
geodetskih poslova:  
Sandro Viškarić, dipl. ing. geod.  
  
NEKRETNINE d.o.o.  
za geodetske poslove  
Mažeri 11, KOSTRENA





**Nekretnine d.o.o.**  
**za geodetske poslove**

Adresa ureda:  
Ivana Dežmana 10  
51000 Rijeka  
Hrvatska / Croatia  
Tel / fax: +385 51 312 160

Sjedište društva:  
Mažeri 11  
51221 Kostrena  
Hrvatska / Croatia

MB: 3508676 OIB: 71914261124  
www.nekretnine-geodezija.hr  
info@nekretnine-geodezija.hr

Tvrtka je ovlaštena za obavljanje poslova državne izmjere i katastra nekretnina prema rješenju  
Državne geodetske uprave: KLASA: UP/I 930-03/08-02/147, Ur. broj: 541-01/1-08-2, Zagreb od  
31.01.2008.

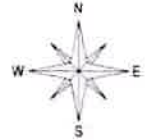
Investitor:  
OPĆINA KOSTRENA  
Sveta Lucija 38, Kostrena  
OIB 32131316182

Katastarska općina: KOSTRENA-LUCIJA  
MBR: 324612

## DIGITALNI ORTOFOTO SNIMAK

Broj lokacije: 18  
Mikrolokacija: Betonirani plato ispod  
restorana "Kostrenka"

Mjerilo 1:250



Legenda:

— linija katastarskog plana

▨ lokacija za smještaj komercijalno-rekreacijskog sadržaja u svrhu iznajmljivanja sredstava

Izradila:  
Matea Ivaničić, mag.ing.geod.et.geoinf.  
Rijeka, prosinac 2020. godine

Sandro Viškanić  
Ovlaštena osoba za obavljanje stručnih  
geodetskih poslova  
Sandro Viškanić, dipl.ing.geod.  
za geodetske poslove  
Mažeri 11, KOSTRENA



NEKRETNINE **GEODEZIJA**  
GEODEZIJA | KONZALTING

**Nekretnine d.o.o.** za geodetske poslove  
Ivana Dežmana 10, 51000 Rijeka, HR  
w: [www.nekretnine-geodezija.hr](http://www.nekretnine-geodezija.hr)  
t: +385 51 312 160  
e: [info@nekretnine-geodezija.hr](mailto:info@nekretnine-geodezija.hr)

Sjedište tvrtke:  
Mažeri 11  
51221 Kostrena, HR  
OIB: 71914261124

Tvrtka je ovlaštena za obavljanje poslova  
državne izmjere i katastra nekretnina


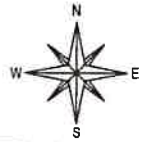
Investitor:  
OPĆINA KOSTRENA  
Sveta Lucija 38, Kostrena  
OIB 32131316182

Katastarska općina: KOSTRENA-LUCIJA  
MBR: 324612

## DIGITALNI ORTOFOTO SNIMAK

Mjerilo 1:250

Broj lokacije: 19  
Mikrolokacija: Područje mora - Lumbortovo "Kostrenka"



Legenda:

- linija katastarskog plana
-  predviđena lokacija smještaja komercijalno-rekreacijskog sadržaja - aqua park

Izradila:  
Matea Ivaničić, mag.ing.geod.et geoinf.  
Rijeka, studeni 2021. godine

Sandro Viškanić  
dipl.ing.geod.

Ovlaštena osoba za geodetske poslove

NEKRETNINE d.o.o.  
Kostrena



Geo 719

NEKRETNINE d.o.o.  
za geodetske poslove  
Mažeri 11, KOSTRENA

Odgovorna osoba za obavljanje stručnih  
geodetskih poslova:  
Sandro Viškanić, dipl. ing. geod.