



Nekretnine d.o.o.
za geodetske poslove

Adresa ureda:
Ivana Dežmana 10
51000 Rijeka
Hrvatska / Croatia
Tel. / fax: +385 51 312 160

Sjedište društva:
Mažeri 11
51221 Kostrena
Hrvatska / Croatia

MB: 3508676 OIB: 71914261124
www.nekretnine-geodezija.hr
info@nekretnine-geodezija.hr

Tvrtka je ovlaštena za obavljanje poslova državne izmjere i katastra nekretnina prema rješenju
Državne geodetske uprave: KLASA: UP/I 930-03/08-02/147, Ur. broj: 541-01/1-08-2, Zagreb od
31.01.2008

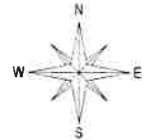
Investitor:
OPĆINA KOSTRENA
Sveta Lucija 38, Kostrena
OIB 32131316182

Katastarska općina: KOSTRENA-LUCIJA
MBR: 324612


DIGITALNI ORTOFOTO SNIMAK

Broj lokacije: 1
Mikrolokacija: Sjeverozapadni dio
plaže Veli Jarak

Mjerilo 1:250



Legenda:

- linija katastarskog plana
-  površina terase = 110 m²

Izradila:
Matea Ivaničić, mag.ing.geod.et.geoinf.
Rijeka, prosinac 2020. godine

Sandro Viškanić
dipl.ing.geod.

Ovlašteni inženjer geodezije
Odgovorna osoba za obavljanje stručnih
geodetskih poslova: 719

Sandro Viškanić, dipl.ing.geod.
za geodetske poslove
Mažeri 11 / KOSTRENA



Nekretnine d.o.o.
za geodetske poslove

Adresa ureda:
Ivana Dežmana 10
51000 Rijeka
Hrvatska / Croatia
Tel / fax: +385 51 312 160

Sjedište društva:
Mažeri 11
51221 Kostrena
Hrvatska / Croatia

MB: 3508676 OIB: 71914261124
www.nekretnine-geodezija.hr
info@nekretnine-geodezija.hr

Tvrtka je ovlaštena za obavljanje poslova državne izmjere i katastra nekretnina prema rješenju
Državne geodetske uprave: KLASA: UP/I 930-03/08-02/147, Ur. broj: 541-01/1-08-2, Zagreb od
31.01.2008

Investitor:
OPĆINA KOSTRENA
Sveta Lucija 38, Kostrena
OIB 32131316182

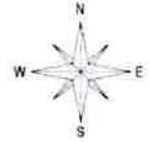
Katastarska općina: KOSTRENA-LUCIJA
MBR: 324612

DIGITALNI ORTOFOTO SNIMAK

Broj lokacije: 2

Mikrolokacija: Betonirani plato ispod šetnice
u uvali Mali Jarak

Mjerilo 1:250



Legenda:

- linija katastarskog plana
- privremeni objekt
- površina terase = 36 m2

Izradila:
Matea Ivaničić, mag.ing.geod.et.geoinf.
Rijeka, prosinac 2020. godine

Sandro Viškanić
Odgovorna osoba za obavljanje stručnih
geodetskih poslova.
Ovlašten inženjer geodetskih poslova.
NEKRETNINE d.o.o.
Mažeri 11, KOSTRENA

NEKRETNINE d.o.o.
za geodetske poslove
Mažeri 11, KOSTRENA



**Nekretnine d.o.o.
za geodetske poslove**

Adresa ureda:
Ivana Dežmana 10
51000 Rijeka
Hrvatska / Croatia
Tel. / fax: +385 51 312 160

Sjedište društva:
Mažeri 11
51221 Kostrena
Hrvatska / Croatia

MB: 3508676 OIB: 71914261124
www.nekretnine-geodezija.hr
info@nekretnine-geodezija.hr

Tvrtka je ovlaštena za obavljanje poslova državne izmjere i katastra nekretnina prema rješenju
Državne geodetske uprave: KLASA: UP/I 930-03/08-02/147, Ur broj: 541-01/1-08-2, Zagreb od
31.01.2008.

Investitor:
OPĆINA KOSTRENA
Sveta Lucija 38, Kostrena
OIB 32131316182

Katastarska općina: KOSTRENA-LUCIJA
MBR: 324612



DIGITALNI ORTOFOTO SNIMAK

Broj lokacije: 3
Mikrolokacija: Betonirani plato na
šetnici ispod kave

Mjerilo 1:250



Legenda:

- linija katastarskog plana
-  privremeni objekt
-  površina terase = 29 m²

Izradila:
Matea Ivaničić, mag.ing.geod.et.geoinf.
Rijeka, prosinac 2020. godine

Sandro Viškanić
Odgovorna osoba za obavljanje stručnih
geodetskih poslova
Sandro Viškanić, dipl.ing.geod.
NEKRETNINE d.o.o.
za geodetske poslove
Mažeri 11, KOSTRENA



**Nekretnine d.o.o.
za geodetske poslove**

Adresa ureda:
Ivana Dežmana 10
51000 Rijeka
Hrvatska / Croatia
Tel. / fax: +385 51 312 160

Sjedište društva:
Mažeri 11
51221 Kostrena
Hrvatska / Croatia

MB: 3508676 OIB: 71914261124
www.nekretnine-geodezija.hr
info@nekretnine-geodezija.hr

Tvrtka je ovlaštena za obavljanje poslova državne izmjere i katastra nekretnina prema rješenju
Državne geodetske uprave: KLASA: UP/1 930-03/08-02/147, Ur. broj: 541-01/1-08-2, Zagreb od
31 01 2008


Investitor:
OPĆINA KOSTRENA
Sveta Lucija 38, Kostrena
OIB 32131316182

Katastarska općina: KOSTRENA-LUCIJA
MBR: 324612


DIGITALNI ORTOFOTO SNIMAK

Broj lokacije: 4
Mikrolokacija: Betonirani plato uz
južnu stranu šetnice

Mjerilo 1:250



Legenda:

- linija katastarskog plana
-  površina terase = 47 m²

Izradila:
Matea Ivaničić, mag.ing.geod.et.geoinf.
Rijeka, prosinac 2020. godine

Odgovorna osoba za obavljanje stručnih
geodetskih poslova
Sandro Viskanić, dipl. ing. geod.
NEKRETNINE d.o.o.
Kostrena
NEKRETNINE d.o.o.
za geodetske poslove
Mažeri 11, KOSTRENA



**Nekretnine d.o.o.
za geodetske poslove**

Adresa ureda:
Ivana Dežmana 10
51000 Rijeka
Hrvatska / Croatia
Tel / fax: +385 51 312 160

Sjedište društva:
Mažeri 11
51221 Kostrena
Hrvatska / Croatia

MB: 3508676 OIB: 71914261124
www.nekretnine-geodezija.hr
info@nekretnine-geodezija.hr

Tvrtka je ovlaštena za obavljanje poslova državne izmjere i katastra nekretnina prema rješenju
Državne geodetske uprave: KLASA. UP/I/ 930-03/08-02/147. Ur. broj: 541-01/1-08-2, Zagreb od
31 01 2008

Investitor:
OPĆINA KOSTRENA
Sveta Lucija 38, Kostrena
OIB 32131316182

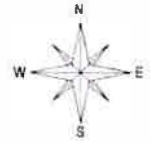
Katastarska općina: KOSTRENA-LUCIJA
MBR: 324612

DIGITALNI ORTOFOTO SNIMAK



Broj lokacije: 5

Mikrolokacija: Sjeveroistočna strana plaže Svežanj

Mjerilo 1:250



Legenda:

- linija katastarskog plana
-  privremeni objekt
-  površina terase = 43 m²

Izradila:
Matea Ivaničić, mag.ing.geod.et geoinf.
Rijeka, prosinac 2020. godine

Odgovorna osoba za obavljanje stručnih
geodetskih poslova
Sandro Viškanić, dipl.ing.geod.
NEKRETNINE d.o.o.
za geodetske poslove
MADRUŠKI KOSTRENA



**Nekretnine d.o.o.
za geodetske poslove**

Adresa ureda:
Ivana Dežmana 10
51000 Rijeka
Hrvatska / Croatia
Tel / fax: +385 51 312 160

Sjedište društva
Mažeri 11
51221 Kostrena
Hrvatska / Croatia

MB: 3508676 OIB 71914261124
www.nekretnine-geodezija.hr
info@nekretnine-geodezija.hr

Tvrtka je ovlaštena za obavljanje poslova državne izmjere i katastra nekretnina prema rješenju
Državne geodetske uprave: KLASA: UP/I 930-03/08-02/147, Ur broj: 541-01/1-08-2, Zagreb od
31 01 2008

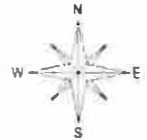
Investitor:
OPĆINA KOSTRENA
Sveta Lucija 38, Kostrena
OIB 32131316182

Katastarska općina: KOSTRENA-LUCIJA
MBR: 324612

DIGITALNI ORTOFOTO SNIMAK

Broj lokacije: 6
Mikrolokacija: zapadna strana plaže
Svežanj

Mjerilo 1:250



Legenda:

— linija katastarskog plana

////// lokacija smještaja ležajki, suncobrana i spremišta - maksimalna površina zauzeća 75 m²

Izradila:
Matea Ivaničić, mag. ing. geod. et geoinf.
Rijeka, prosinac 2020. godine

Sandro Viškanić
dipl. ing. geod.
Ovlaštenik
Odgovorna osoba za obavljanje stručnih
geodetskih poslova:
Sandro Viškanić, dipl. ing. geod.
za geodetske poslove
KOSTRENA



**Nekretnine d.o.o.
za geodetske poslove**

Adresa ureda:
Ivana Dežmana 10
51000 Rijeka
Hrvatska / Croatia
Tel. / fax: +385 51 312 160

Sjedište društva:
Mažeri 11
51221 Kostrena
Hrvatska / Croatia

MB: 3508676 OIB: 71914261124
www.nekretnine-geodezija.hr
info@nekretnine-geodezija.hr

Tvrtka je ovlaštena za obavljanje poslova državne izmjere i katastra nekretnina prema rješenju
Državne geodetske uprave: KLASA: UP/I 930-03/08-02/147, Ur. broj: 541-01/1-08-2, Zagreb od
31.01.2008.


Investitor:
OPĆINA KOSTRENA
Sveta Lucija 38, Kostrena
OIB 32131316182

Katastarska općina: KOSTRENA-LUCIJA
MBR: 324612

DIGITALNI ORTOFOTO SNIMAK

Broj lokacije: 7
Mikrolokacija: Zapadno od betoniranog
platoa ispusta otpadnih voda

Mjerilo 1:250



Legenda:

- linija katastarskog plana
- ▨ privremeni objekt
- ▨ površina terase = 75 m²

Izradila:
Matea Ivaničić, mag.ing.geod.et.geoinf.
Rijeka, prosinac 2020. godine

Sandro Viškanić
Odgovorna osoba za obavljanje stručnih
geodetskih poslova
Sandro Viškanić, dipl.ing.geod.
NEKRETNINE d.o.o.
za geodetske poslove
Mažeri 11, KOSTRENA



**Nekretnine d.o.o.
za geodetske poslove**

Adresa ureda:
Ivana Dežmana 10
51000 Rijeka
Hrvatska / Croatia
Tel. / fax: +385 51 312 160

Sjedište društva
Mažeri 11
51221 Kostrena
Hrvatska / Croatia

MB 3508676 OIB 71914261124
www.nekretnine-geodezija.hr
info@nekretnine-geodezija.hr

Tvrtka je ovlaštena za obavljanje poslova državne izmjere i katastra nekretnina prema rješenju
Državne geodetske uprave: KLASA: UP/I 930-03/08-02/147, Ur. broj: 541-01/1-08-2, Zagreb od
31.01.2008.

Investitor:
OPĆINA KOSTRENA
Sveta Lucija 38, Kostrena
OIB 32131316182

Katastarska općina: KOSTRENA-LUCIJA
MBR: 324612



DIGITALNI ORTOFOTO SNIMAK

Broj lokacije: 8
Mikrolokacija: Plaža Spužvina, uz južnu
stranu šetnice

Mjerilo 1:250



Legenda:

- linija katastarskog plana
-  privremeni objekt
-  površina terase = 104 m²

Izradila:
Matea Ivaničić, mag.ing.geod.et.geoinf.
Rijeka, prosinac 2020. godine

Članak 11. Zakona
Odgovorna osoba za obavljanje stručnih
geodetskih poslova
Sandro Viškanić, dipl.ing.geod.
Geo 715
NEKRETNINE d.o.o.
za geodetske poslove
MAŽERI 11, KOSTRENA



NEKRETNINE **GEODEZIJA**
GEODEZIJA | KONZALTING

Nekretnine d.o.o. za geodetske poslove
Ivana Dežmana 10, 51000 Rijeka, HR
w: www.nekretnine-geodezija.hr
t: +385 51 312 160
e: info@nekretnine-geodezija.hr

Sjedište tvrtke:
Mažeri 11
51221 Kostrena, HR
OIB: 71914261124

Tvrtka je ovlaštena za obavljanje poslova
državne izmjere i katastra nekretnina


Investitor:
OPĆINA KOSTRENA
Sveta Lucija 38, Kostrena
OIB 32131316182

Katastarska općina: KOSTRENA-LUCIJA
MBR: 324612



DIGITALNI ORTOFOTO SNIMAK

Broj lokacije: 9
Mikrolokacija: Južna strana šetnice
iznad Nove vode

Mjerilo 1:250



Legenda:

- linija katastarskog plana
-  privremeni objekt
-  površina terase = 112 m²

Izradila:
Matea Ivaničić, mag.ing.geod.et.geoinf.
Rijeka, studeni 2021. godine

Sandro Viškanić
dipl.ing.geod.

Ovlašteni inženjer geodezije

NEKRETNINE d.o.o.
Kostrena



Geo 719

Odgovorna osoba za obavljanje stručnih
geodetskih poslova:

Sandro Viškanić, dipl. ing. geod.

NEKRETNINE d.o.o.
za geodetske poslove
Mažeri 11, KOSTRENA



**Nekretnine d.o.o.
za geodetske poslove**

Adresa ureda
Ivana Dežmana 10
51000 Rijeka
Hrvatska / Croatia
Tel / fax: +385 51 312 160

Sjedište društva
Mažeri 11
51221 Kostrena
Hrvatska / Croatia

MB 3508676 OIB: 71914261124
www.nekretnine-geodezija.hr
info@nekretnine-geodezija.hr

Tvrtka je ovlaštena za obavljanje poslova državne izmjere i katastra nekretnina prema rješenju
Državne geodetske uprave: Kl.ASA: UP/1 930-03/08-02/147, Ur broj: 541-01/1-08-2, Zagreb od
31 01 2008

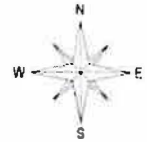
Investitor:
OPĆINA KOSTRENA
Sveta Lucija 38, Kostrena
OIB 32131316182

Katastarska općina: KOSTRENA-LUCIJA
MBR: 324612

DIGITALNI ORTOFOTO SNIMAK

Broj lokacije: 10
Mikrolokacija: Ugibalište uz južnu stranu
šetnice, blizu Lučice Stara voda

Mjerilo 1:250



Legenda:

— linija katastarskog plana

//// privremeni objekt

izradila:
Matea Ivaničić, mag.ing.geod.et.geoinf.
Rijeka, prosinac 2020. godine

Odgovorna osoba za obavljanje stručnih
geodetskih poslova:

Sandro Viškarić, dipl.ing.geod.

NEKRETNINE d.o.o.
za geodetske poslove
MAŽERI 11 KOSTRENA



Nekretnine d.o.o.
za geodetske poslove

Adresa ureda:
Ivana Dežmana 10
51000 Rijeka
Hrvatska / Croatia
Tel. / fax: +385 51 312 160

Sjedište društva:
Mažeri 11
51221 Kostrena
Hrvatska / Croatia

MB: 3508676 OIB: 71914261124
www.nekretnine-geodezija.hr
info@nekretnine-geodezija.hr

Tvrtka je ovlaštena za obavljanje poslova državne izmjere i katastra nekretnina prema rješenju
Državne geodetske uprave: KLASA: UP/I 930-03/08-02/147, Ur broj: 541-01/1-08-2, Zagreb od
31 01 2008

Investitor:
OPĆINA KOSTRENA
Sveta Lucija 38, Kostrena
OIB 32131316182


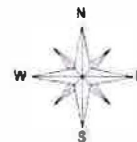
Katastarska općina: KOSTRENA-LUCIJA
MBR: 324612

DIGITALNI ORTOFOTO SNIMAK

Broj lokacije: 11

Mikrolokacija: Ugibalište uz južnu stranu
šetnice, blizu Lučice Stara voda

Mjerilo 1:250



Legenda:

- linija katastarskog plana
- ▨ privremeni objekt (stand)
- ▨ površina terase = 38 m²

Izradila:
Matea Ivaničić, mag.ing.geod.et.geoinf.
Rijeka, prosinac 2020. godine

Odgovorna osoba za obavljanje stručnih
geodetskih poslova:

Sandro Viškanić, dipl.ing.geod.

NEKRETNINE d.o.o.
Kostrena
NEKRETNINE d.o.o.
za geodetske poslove



Nekretnine d.o.o.
za geodetske poslove

Adresa ureda:
Ivana Dežmana 10
51000 Rijeka
Hrvatska / Croatia
Tel / fax: +385 51 312 160

Sjedište društva:
Mažeri 11
51221 Kostrena
Hrvatska / Croatia

MB: 3508676 OIB: 71914261124
www.nekretnine-geodezija.hr
info@nekretnine-geodezija.hr

Tvrđka je ovlaštena za obavljanje poslova državne izmjere i katastra nekretnina prema rješenju
Državne geodetske uprave: KLASA: UP/I 930-03/08-02/147, Ur broj: 541-01/1-08-2, Zagreb od
31 012008



Investitor:
OPĆINA KOSTRENA
Sveta Lucija 38, Kostrena
OIB 32131316182

Katastarska općina: KOSTRENA-LUCIJA
MBR: 324612

DIGITALNI ORTOFOTO SNIMAK

Broj lokacije: 12
Mikrolokacija: Plato ispod šetnice,
istočno od Kostrenke

Mjerilo 1:250



Legenda:

- linija katastarskog plana
- ▨ površina terase = 22 m²

Izradila:
Matea Ivaničić, mag.ing.geod.et.geoinf.
Rijeka, prosinac 2020. godine

Odgovorna osoba za obavljanje stručnih
geodetskih poslova:
Sandro Viškanić, dipl.ing.geod.
NEKRETNINE d.o.o.
za geodetske poslove
Mažeri 11, KOSTRENA



**Nekretnine d.o.o.
za geodetske poslove**

Adresa ureda:
Ivana Dežmana 10
51000 Rijeka
Hrvatska / Croatia
Tel / fax: +385 51 312 160

Sjedište društva: MB 3508676 OIB: 71914261124
Mažeri 11
51221 Kostrena
Hrvatska / Croatia
www.nekretnine-geodezija.hr
info@nekretnine-geodezija.hr

Tvrtka je ovlaštena za obavljanje poslova državne izmjere i katastra nekretnina prema rješenju
Državne geodetske uprave: KLASA: UP/I 930-03/08-02/147, Ur broj: 541-01/1-08-2, Zagreb od
31 01 2008

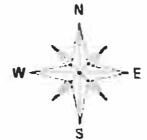
Investitor:
OPĆINA KOSTRENA
Sveta Lucija 38, Kostrena
OIB 32131316182

Katastarska općina: KOSTRENA-LUCIJA
MBR: 324612

DIGITALNI ORTOFOTO SNIMAK

Broj lokacije: 13
Mikrolokacija: Plato ispod šetnice, zapadno
od vaterpolo igrališta

Mjerilo 1:250



Legenda:

- linija katastarskog plana
- ▨ predložena lokacija smještaja skutera, sredstva za vuču

Izradila:
Matea Ivaničić, mag.ing.geod.et.geoinf.
Rijeka, prosinac 2020. godine

Sandro Viškanić
Odgovorna osoba za obavljanje stručnih
geodetskih poslova
Sandro Viškanić, dipl.ing.geod.
za geodetske poslove
KOSTRENA



Nekretnine d.o.o.
za geodetske poslove

Adresa ureda:
Ivana Dežmana 10
51000 Rijeka
Hrvatska / Croatia
Tel. / fax: +385 51 312 160

Sjedište društva:
Mažeri 11
51221 Kostrena
Hrvatska / Croatia

MB: 3508676 OIB: 71914261124
www.nekretnine-geodezija.hr
info@nekretnine-geodezija.hr

Tvrtka je ovlaštena za obavljanje poslova državne izmjere i katastra nekretnina prema rješenju
Državne geodetske uprave: KLASA: UP/1 930-03/08-02/147, Ur. broj: 541-01/1-08-2, Zagreb od
31.01.2008.



Investitor:
OPĆINA KOSTRENA
Sveta Lucija 38, Kostrena
OIB 32131316182

Katastarska općina: KOSTRENA-LUCIJA
MBR: 324612

DIGITALNI ORTOFOTO SNIMAK

Broj lokacije: 14
Mikrolokacija: Betonirani plato kod
ispusta otpadnih voda

Mjerilo 1:250



Legenda:

- linija katastarskog plana
- ▨ predložena lokacija smještaja skutera, sredstva za vuču

Izradila:
Matea Ivaničić, mag.ing.geod.et.geoinf.
Rijeka, prosinac 2020. godine

Odgovorna osoba za obavljanje stručnih
geodetskih poslova

Sandro Viškanić, dipl.ing.geod.

NEKRETNINE d.o.o.
Kostrena

NEKRETNINE d.o.o.
za geodetske poslove
Mažeri 11, KOSTRENA



Nekretnine d.o.o.
za geodetske poslove

Adresa ureda:
Ivana Dežmana 10
51000 Rijeka
Hrvatska / Croatia
Tel / fax: +385 51 312 160

Sjedište društva:
Mažeri 11
51221 Kostrena
Hrvatska / Croatia

MB: 3508676 OIB: 71914261124
www.nekretnine-geodezija.hr
info@nekretnine-geodezija.hr

Tvrtka je ovlaštena za obavljanje poslova državne izmjere i katastra nekretnina prema rješenju
Državne geodetske uprave: KLASA: UP/I 930-03/08-02/147, Ur. broj: 541-01/1-08-2, Zagreb od
31 01 2008.


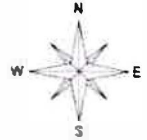
Investitor:
OPĆINA KOSTRENA
Sveta Lucija 38, Kostrena
OIB 32131316182

Katastarska općina: KOSTRENA-LUCIJA
MBR: 324612

DIGITALNI ORTOFOTO SNIMAK

Broj lokacije: 15
Mikrolokacija: Zaravnati plato, istočni
ulaz plaže Spužvina


Mjerilo 1:250



Legenda:

- linija katastarskog plana
-  lokacija za smještaj komercijalno-rekreacijskog sadržaja

Izradila:
Matea Ivaničić, mag.ing.geod.et.geoinf.
Rijeka, prosinac 2020. godine

Odgovorna osoba za obavljanje stručnih
geodetskih poslova:
Sandro Viškarić, dipl. ing. geod.

NEKRETNINE d.o.o.
za geodetske poslove
Mažeri 11, KOSTRENA



Nekretnine d.o.o.
za geodetske poslove

Adresa ureda:
Ivana Dežmana 10
51000 Rijeka
Hrvatska / Croatia
Tel / fax: +385 51 312 160

Sjedište društva:
Mažeri 11
51221 Kostrena
Hrvatska / Croatia

MB: 3508676 OIB: 71914261124
www.nekretnine-geodezija.hr
info@nekretnine-geodezija.hr

Tvrtka je ovlaštena za obavljanje poslova državne izmjere i katastra nekretnina prema rješenju
Državne geodetske uprave: KLASA: UP/1 930-03/08-02/147, Ur. broj: 541-01/1-08-2, Zagreb od
31.01.2008.


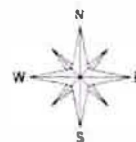
Investitor:
OPĆINA KOSTRENA
Sveta Lucija 38, Kostrena
OIB 32131316182

Katastarska općina: KOSTRENA-LUCIJA
MBR: 324612

DIGITALNI ORTOFOTO SNIMAK

Broj lokacije: 16
Mikrolokacija: Betonirani plato ispod
restorana "Kostrenka"

Mjerilo 1:250



Legenda:

— linija katastarskog plana

▨ lokacija za smještaj komercijalno-rekreacijskog sadržaja u svrhu iznajmljivanja sredstava

Izradila:
Matea Ivaničić, mag.ing.geod.et.geoinf.
Rijeka, prosinac 2020. godine

Sandro Viškanić
Ovlaštena osoba za obavljanje stručnih
geodetskih poslova
Sandro Viškanić, dipl.ing.geod.
za geodetske poslove
Mažeri 11, KOSTRENA



NEKRETNINE **GEODEZIJA**
GEODEZIJA | KONZALTING

Nekretnine d.o.o. za geodetske poslove
Ivana Dežmana 10, 51000 Rijeka, HR
w: www.nekretnine-geodezija.hr
t: +385 51 312 160
e: info@nekretnine-geodezija.hr

Sjedište tvrtke:
Mažeri 11
51221 Kostrena, HR
OIB: 71914261124

Tvrtka je ovlaštena za obavljanje poslova
državne izmjere i katastra nekretnina

Investitor:
OPĆINA KOSTRENA
Sveta Lucija 38, Kostrena
OIB 32131316182


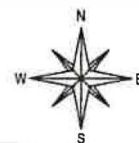
Katastarska općina: KOSTRENA-LUCIJA
MBR: 324612

DIGITALNI ORTOFOTO SNIMAK

Mjerilo 1:250

Broj lokacije: 17

Mikrolokacija: Područje mora - Lumbortovo "Kostrenka"



Legenda:

— linija katastarskog plana

 predviđena lokacija smještaja komercijalno-rekreacijskog sadržaja - aqua park

Izradila:

Matea Ivaničić, mag.ing.geod.et.geoinf.
Rijeka, studeni 2021. godine

Sandro Viškanić
dipl.ing.geod.

Ovlašteni inženjer geodezije

NEKRETNINE d.o.o.
Kostrena



Geo 714

Odgovorna osoba za obavljanje stručnih
geodetskih poslova:
Sandro Viškanić, dipl.ing.geod.

NEKRETNINE d.o.o.
za geodetske poslove
Ivana Dežmana 10, 51000 KOSTRENA